

NA HRANĚ

Michaela Tolopčenková

ZÁKLADY KRAJINÁŘSKÉHO NAVRHOVÁNÍ • LETNÍ SEMESTR 2019 - 2020 • ZÁKLADNÍ ATELIÉR HANY ŠPALKOVÉ, LAURY JABLONSKÉ, TEREZY HAVRÁNKOVÉ A FRANTIŠKA GATTERMAYERA

HLUBOČEPSKÉ PLOTNY





Nachází se v přírodním parku prokopské údolí.





HLUBOČEPSKÉ PLOTNY

Mé vybrané místo se nachází v oblasti zvané Hlubočepské plotny. Pro návrh své vyhlídky jsem si vybrala skálu zvanou Levá plotna. Tato oblast je hojně využívaná nejen horolezci, ale i turisty . Z vrcholu je krásný výhled na Prahu a na pražský semmering.

Toto místo jsem si vybrala, jelikož je to opravdu nádherné místo plné dobrodružství ,napětí , romantiky, harmonie a není zde slyšet hluk města, protože skály rozrážejí hluk. Během dne skála mění svou barvu, s ohledem na sluneční svit. Na samotném vrcholu skály se nachází menší břízový hájek, který je zcela odlišný od svého okolí..

Tento skalní útvar vznikl jako pozůstatek bývalých vápencových lomů a měří okolo 45 metrů. Nachází se v dubovém vegetačním stupni. Pro krajinu dubového stupně je charakteristický souvislý výskyt spraší s černozemními půdami.

Místní vegetaci tvoří převážně bříza bělokorá, růže šípková, štědřenec, borovice, hloh jednosemenný a javor.

ANALÝZA HLUBOČEP

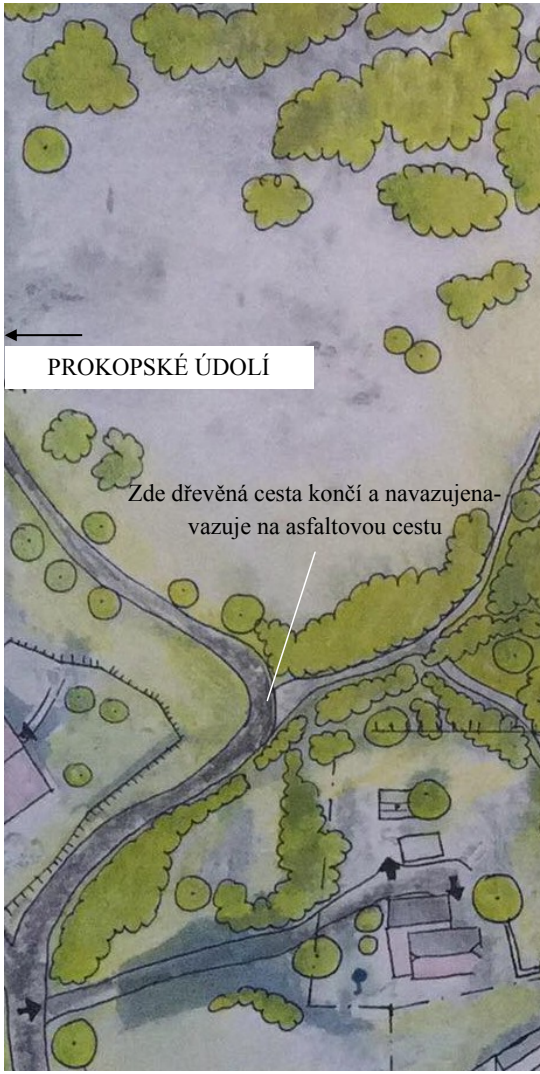

PROKOPSKÉ ÚDOLÍ

Zde dřevěná cesta končí a navazujenavazuje na asfaltovou cestu

Legenda

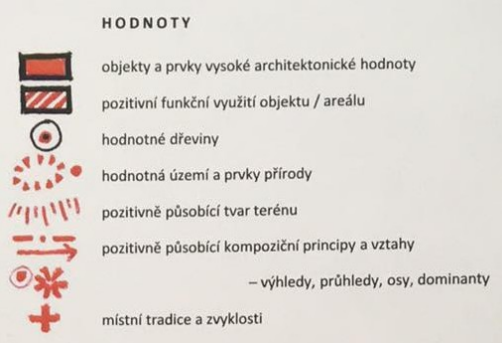

HODNOTY

🟥 objekty a prvky vysoké architektonické hodnoty

▨ pozitivní funkční využití objektu / areálu

◉ hodnotné dřeviny

hodnotná území a prvky přírody

pozitivně působící tvar terénu

pozitivně působící kompoziční principy a vztahy

– výhledy, průhledy, osy, dominanty

✚ místní tradice a zvyklosti

PSKÉ PLOTNY

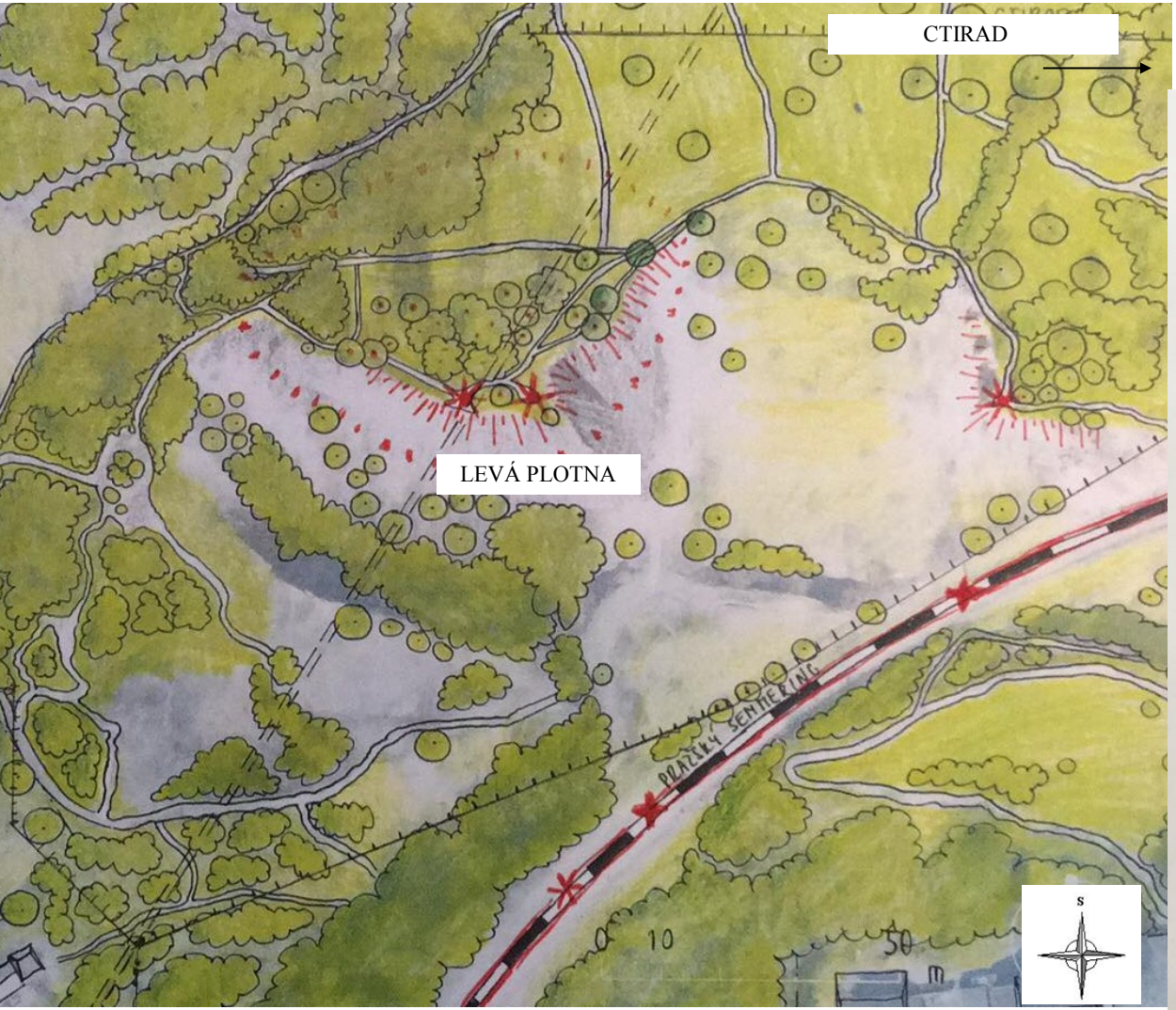

Legenda

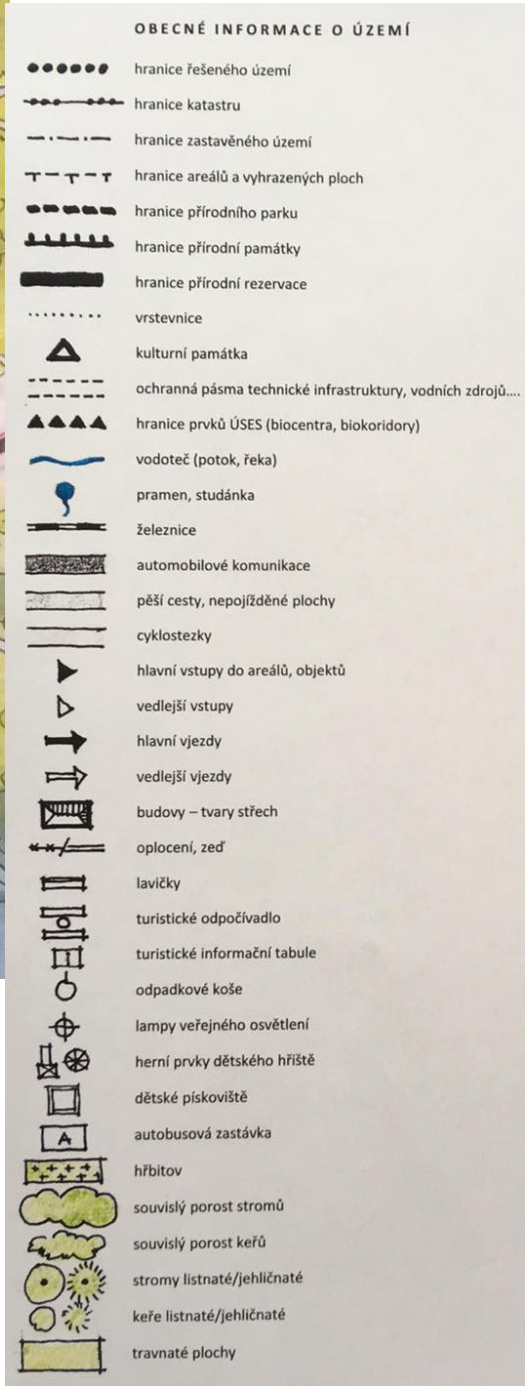

OBECNÉ INFORMACE O ÚZEMÍ

- hranice řešeného území
- hranice katastru
- hranice zastavěného území
- hranice areálů a vyhrazených ploch
- hranice přírodního parku
- hranice přírodní památky
- hranice přírodní rezervace
- vrstevnice
- kulturní památka
- ochranná pásma technické infrastruktury, vodních zdrojů....
- hranice prvků ÚSES (biocentra, biokoridory)
- vodoteč (potok, řeka)
- pramen, studánka
- železnice
- automobilové komunikace
- pěší cesty, nepojížděné plochy
- cyklostezky
- hlavní vstupy do areálů, objektů
- vedlejší vstupy
- hlavní vjezdy
- vedlejší vjezdy
- budovy – tvary střech
- oplocení, zeď
- lavičky
- turistické odpočívadlo
- turistické informační tabule
- odpadkové koše
- lampy veřejného osvětlení
- herní prvky dětského hřiště
- dětské pískoviště
- autobusová zastávka
- hřbitov
- souvislý porost stromů
- souvislý porost keřů
- stromy listnaté/jehličnaté
- keře listnaté/jehličnaté
- travnaté plochy

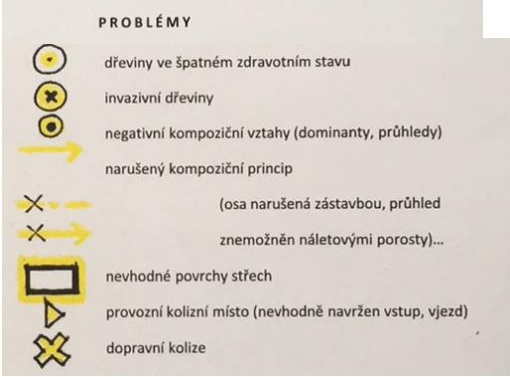

PROBLÉMY

- dřeviny ve špatném zdravotním stavu
- invazivní dřeviny
- negativní kompoziční vztahy (dominanty, průhledy)
- narušený kompoziční princip
- (osa narušená zástavbou, průhled
- znemožněn náletovými porosty)...
- nevhodné povrchy střech
- provozní kolizní místo (nevhodně navržen vstup, vjezd)
- dopravní kolize



NA HRANĚ

Na hraně skály stojíš,
do dáli hledíš,
před tebou krása měst a přírody,
v tobě pocit volnosti a svobody
a všechny starosti jsou v úpadku.
A ty máš dojem, že jsi právě pochopil vyhlídku.



NÁVRH VYHLÍDKY

Má vyhlídka má spojovat dva důležité body. Prvním je vrchol levé plotny a druhé místo je skryté, těžko dosažitelné s nejlepším výhledem na hlubočepské plotny, toto místo jsem nazvala skrytá vyhlídka. V mém návrhu jsem propojila právě tato dvě místa dřevěnou cestou vyvýšenou a částečně zapuštěnou. Jelikož některé tyto cesty povedou podél strmé hrany skály, tak na těchto nebezpečných místech bude jednoduché ocelové černé zábradlí, které dodá vyhlídce lehkost a jemnost.

Hlavní vyhlídka kopíruje tvar skály a také bere ohled na místní vegetaci, proto bude také na vyvýšených dřevěných hranolech, jako tomu je u některých cest. Tato vyhlídka se skládá ze dvou plošin, jenž jsou navzájem propojeny třemi schody.

Skrytá vyhlídka je tvořena vegetací, která tvoří jakýsi kruh. Okolo této zeleně jsem vytvořila příjemné posezení, kde se člověk může skrýt před sluncem a vychutnat si nádherný pohled na hlubočepské plotny a pražský semmering. Toto místo bylo původně skoro nepřístupné a velice nebezpečné, proto jsem zde navrhla příjemnou dřevěnou cestu s ocelovým zábradlím.

PANORAMA



Pohled z Levé hlubočepské plotny.

POLE VIDITELNOSTI

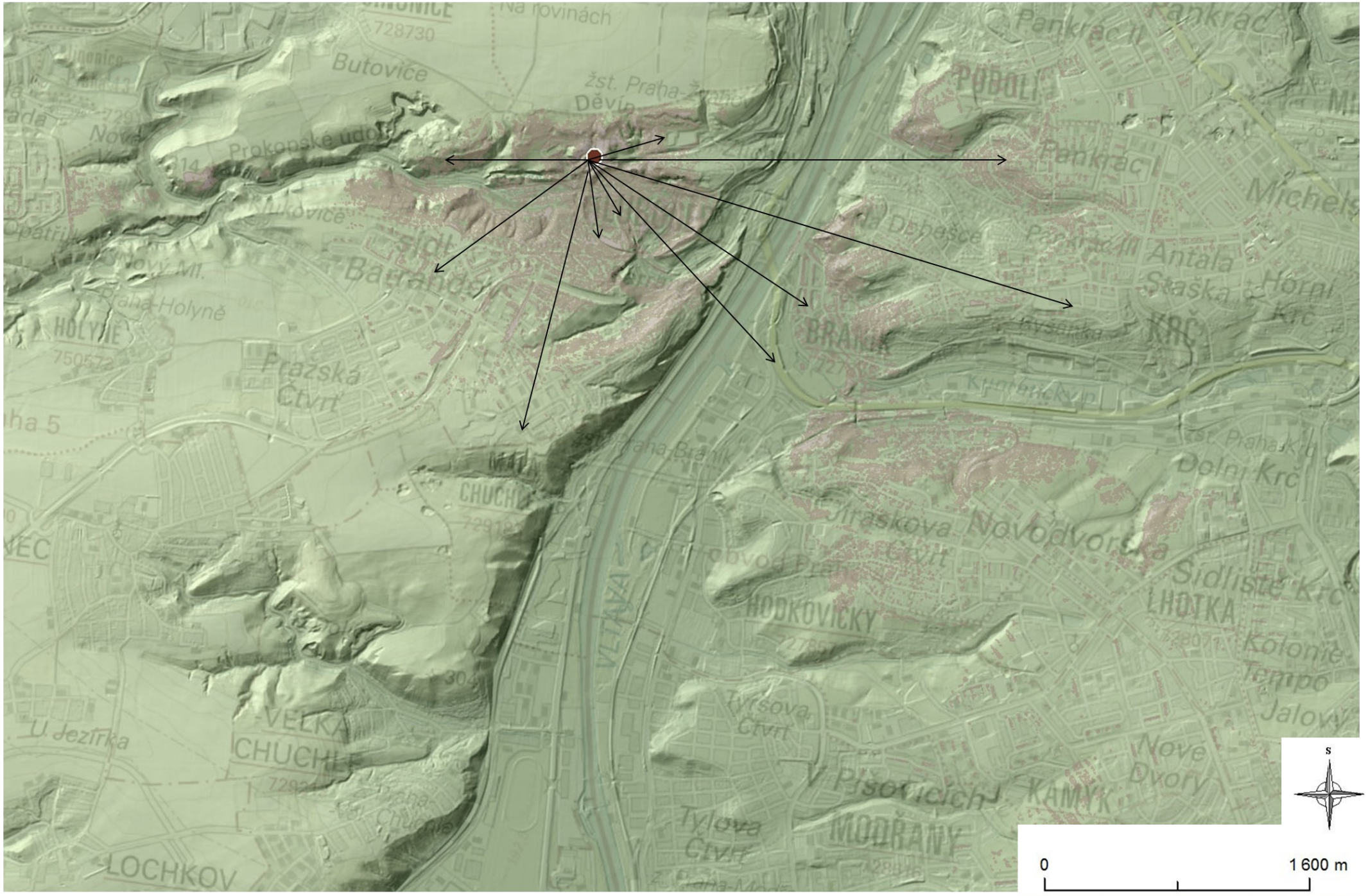

Dívčí hrady a PP Ctirad

Praha 5 je tepající moderní městská část, ale je tady také spousta zelených ploch, které zchvácenému Pražanovi umožní zažít město bez stresu, hluku a smogu. Jedním z nich jsou Dívčí hrady, známé z pověstí A. Jiráska, které vás okouzlí nádherným výhledem na Prahu.

Branické skály

Nedaleko Barrandovského mostu, kousek od vltavského břehu, se v Praze 4 – Braníku tyčí působivé Branické skály. Sestávají ze dvou samostatných částí – z vlastní Branické skály s lesoparkem Dobeška a z lokality zvané Školní vrch. Obě části od sebe odděluje přístupová Stará cesta.

Sídliště Barrandov

Barrandov je čtvrť na jihu městské části Praha 5 v katastrálním území Hlubočepy, ležící na skále nad levým břehem řeky Vltavy. Čtvrť je známa především pro filmový průmysl a filmové ateliéry nacházející se v její staré části; patří mezi nejvýznamnější filmové oblasti v Evropě. Vysílají odtud televize Nova a Barrandov.

Hlubočepy

Dnes jsou Hlubočepy místem, které má stále stejný vzhled jako před sto. Obec je navíc obklopena divokou, rozervanou krajinou se skalisky jakoby vystřiženou z filmů o divokém západu. Stařičké jednopatrové předměstské domky se tísní kolem malého náměstíčka se železničním přejezdem a okrajové uličky vybíhají přímo až do skalních útesů.



Pražský semmering

Pražský Semmering je železniční trať mezi Smíchovem a Hostivicí postavená za účelem dostat kladenské uhlí do Prahy tak, aby dlouhé uhelné vlaky nezatěžovaly železnici v centru. Dráha musela překonat převýšení 93 metrů, inženýři se proto tehdy inspirovali dráhou u Štýrského Hradce v Německu. Pro svůj horský charakter bývá označována za nejkrásnější železnici v Praze a okolí.

Prokopské údolí

Prokopské údolí patří k nejkrásnějším místům na území Prahy a je častým cílem mnoha návštěvníků. Místo, které protíná naučná stezka, patří mezi vyhledávané lokality díky přírodním úkazům a zajímavostem. Kromě jezírek, lomů, a skalních výběžků, nabízí údolí útočiště k odpočinku a relaxaci.