OTEVŘENÁ ZAHRADA - ZŠ TEREZÍN

ANOTACE

Řešené území se nachází v areálu základní školy Terezín. Město Terezín je charakteristické svou jasně danou urbanistickou strukturou, která je definována barokním opevněním a vytváří jeho uzavřený charakter. Řešené území se tak sice nachází na katastrálním území Terezína, avšak až za těmito pevnostními hranicemi. Návrh Otevřená zahrada se tedy snaží o propojení města s odlehlejším areálem školy a zároveň i o spojení školní budovy s jejím venkovním areálem. Projekt odstraňuje bariéry a propojuje město se školou vytvořením komunitní zahrady, díky které se areál školy stává otevřený pro komunitu a jeho využití tak nekončí v čase ukončení školních aktivit ale má své využití po celý den.

ŘEŠENÉ ÚZEMÍ

MAPA KOMUNIT

NÁVRH SITUACE KONCEPTU 1:500

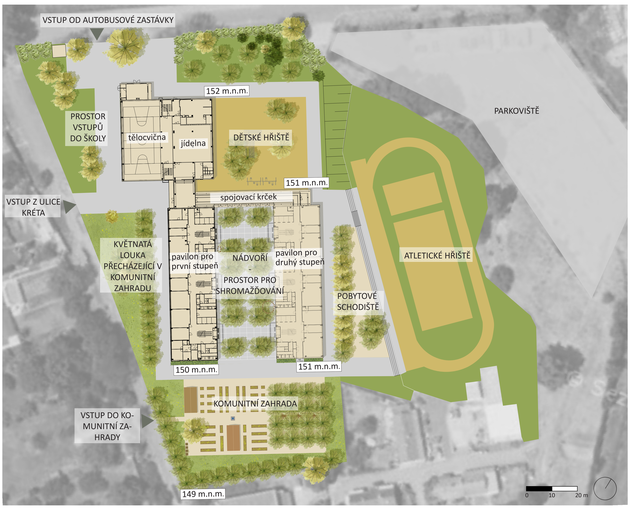

KONCEPT

Koncept Otevřená zahrada vychází z propojení města Terezín, které se nachází uvnitř opevnění a toho co se děje vně pevnosti. Celý návrh se nese v duchu odstraňování bariér, se kterými je pevnostní město Terezín stále spjato. Zároveň se snaží propojit interiéry se školní zahradou tak, aby bylo dosaženo vyššího využití zahrady jednak žáky a jejich pedagogy, tak také ostatních členů komunity města Terezín.

SITUACE ZVOLENÉ ČÁSTI 1:200

ŘEZOPOHLED A - A´ 1:200

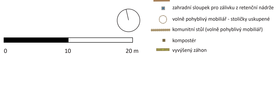

ŘEZOPOHLED B-B´ 1:200

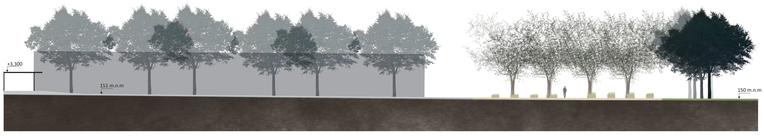

FOTOGRAFIE MODELU

ÚSTAV KRAJINÁŘSKÉ ARCHITEKTURY 15120
atelier III malé měřítko
projekt: TEREZÍN

ATELIER TREVISAN
Kateřina Mikešová
ZS 2020/2021

FAKULTA ARCHITEKTURY ČVUT V PRAZE