LIPNICE NAD SÁZAVOU SETKÁVÁNÍ

SKUPINA LOMLESLESLOM
ATELIER SALZMANN

NÁVRH DETAILNÍHO ŘEŠENÍ

ANALÝZA PROSTORU

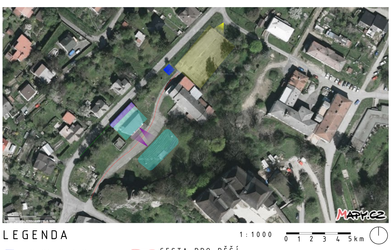

LEGENDA 1:1000 0 1 2 3 4 5km

- INFOCENTRUM
- SKLAD
- OPLOCENÍ - BRÁNÍ VÝHLEDU
- CESTA PRO PĚŠÍ
- VÝHLEDY
- ZPŘÍSTUPNĚN PRŮJEZD
- PROPOJENÍ OBJEKTŮ

V setkávacím místě u hradu Lipnice chybí propojenost materiálová, vzhledová i funkční ve vztahu JEVIŠTĚ-HLEDIŠTĚ. Brání zde cesta mezi nimi umožňující průjezd vozidlům skrz místo dění. Jeviště nabízí výhled na hrad, ale hlediští brání průhled na obec oplocení navazující na jeviště. Budova za jevištěm ve stávajícím stavu slouží jako skladiště lavic k amfiteátru a nabízí wc. Volná, nevyužitá plocha navazující na cestu nemá užitkovou funkci, jež by mohla místu posloužit při návštěvách turistů.

KONCEPCE 1:1000 0 1 2 3 4 5km

1: Cesta je zúžena na 3m šíře a posunuta za jeviště, aby nerušila akce. Také je zpřístupněna pouze pro pěší i z hlediska bezpečnosti.
2: Vztah JEVIŠTĚ-HLEDIŠTĚ je sjednocen historického materiálu obce (žula, dřevo) a přisunutím obou prvků k větší blízkosti pro větší efekt akcí. Nové jeviště imituje strukturu skály, umožní průhled do krajiny a nabízí drážky pro osvětlení, či zavěšení promítacího plátna.
3: Oplocení bránící výhledu na obec je její lev zrušeno.
4: Čistě bílá budova slouží pro uskladnění lavic k amfiteátru, plachty k jevišti a skládacího dřevěného informačního centra je odkryta a nabízí volnou plochu k vyvěšení mapy a výletním trasami a dalšími pozvánkami na akce. Také nabízí plochu k jakýmkoliv jiným úpravám či využitím.
5: Vjezd zpřístupněný pro motorová vozidla a nová hierarchie parkovací plochy pro návštěvníky.

V koncepčním řešení je potřeba změnit hierarchii cesty za jeviště, aby nenarušovala průběh akcí. Zároveň je cesta zpřístupněna pouze pro pěší a navazuje na upravenou plochu sloužící pro parkování turistů. Oplocení omezující výhled na obec z hlediště je zrušeno. Vztah jeviště s hledištěm je propojený přiblížením, sjednocením materiálu na historickou žulu s dřevěným prvkem a designem samotného jeviště. Stávající budova pro sklad slouží jak pro lavice, tak pro skládací dřevěné informační centrum. Její odhalená bílá plocha po odsunutí jeviště slouží jako promítnutí informační turistické mapy a zveřejnení dalších akcí konajících se v místě.

JEVIŠTĚ-HLEDIŠTĚ/SETKÁVÁNÍ



SITUACE JEVIŠTĚ-HLEDIŠTĚ 1:250 0 2,5 7,5 10m

1:100 0 1 3 5m

Hlavním řešeným detailem je základní setkávací bod jak turistů, kteří zrovna přijedou, tak obyvatel obce. Jeviště s hledištěm přímo pod hradem Lipnice je místem sloužícím jak pro odpočinek, či přípravu na turistickou cestu, tak i na spoustu setkávacích akcí. Stupně v amfiteátru jsou vyztužené žulovými bloky, které se promítají i na samotném jevišti. To má pevný základ s žulovým obložením, ze kterého vystupují dřevěné akátové destičky nasouvané na ocelovou konstrukci do tvaru „paprsků", aby jeviště vytvářelo i tak průhled na obec.

Destičky jsou pootočené různým směrem, aby jejich struktura připomínala skálu u které jeviště stojí. Objekt jeviště má více funkcí. Na destičkové paprsky jsou připevněné úchyty pro osvětlení, či natažení promítacího plátna k letnímu kinu. Lze přes něj nasadit ochrannou plachtu proti nevlídnému počasí, která je uskladněna spolu s lavicemi a informačním centrem.

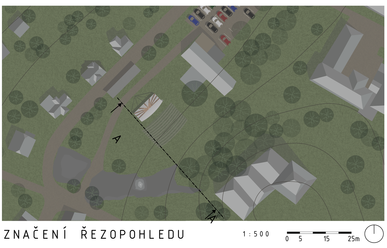

ZNAČENÍ ŘEZOPOHLEDU 1:500 0 5 15 25m

ŘEZOPOHLED A-A 1:500 0 5 15 25m

KONCEPCE SEKTORU LOMLESLESLOM

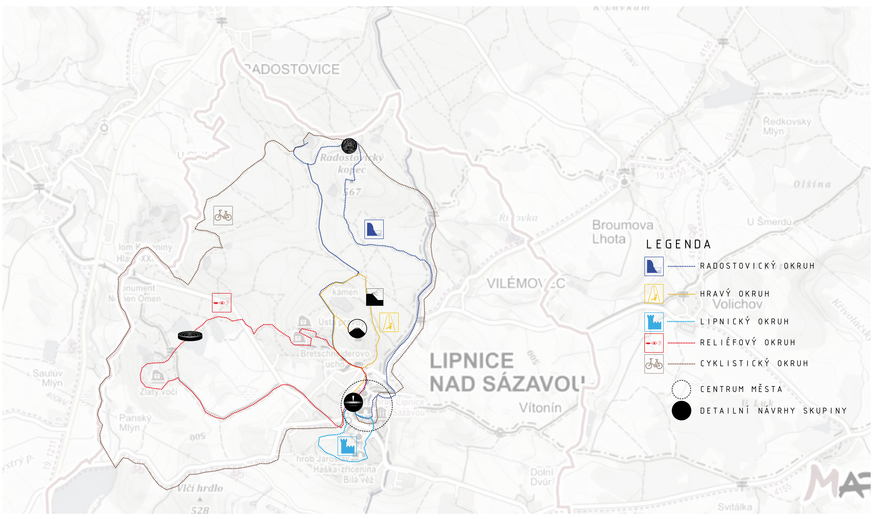

1:10 000 0 100 300 500m

V týmu s Annou Vitoušovou, Gabrielou Vymetálkovou, Hanou Kroupovou a Kateřinou Mikešovou jsme řešily náš společný sektor LomLesLesLom, který nese název podle tvaru jeho terénu. Nachází se zde několik zatopených lomů po těžbě historicky důležité žuly, které jsou velmi oblíbenou turistickou atrakcí. Proto jsme koncepci našeho sektoru pojaly zejména jako turistickou.

Sektor je tvořený z turistických okruhů , které mají vlastní charakter. Každý z nich je něčím zvláštní,
či přizpůsobený a cílený na danou skupinu návštěvníků. V každém z daných okruhů je zpracovaný charakteristický detail. Nachází se zde jak revitalizovaná posezení, zlepšení průchodnosti, tak hravé cesty pro děti a další prvky.

Detail JEVIŠTĚ-HLEDIŠTĚ pro SETKÁVÁNÍ se nachází ve startovním bodě všech okruhů, odkud se vyráží na cestu. Proto nabízí jak informační centrum, parkoviště, tak posezení pod charakteristickým hradem, než se člověk vydá na cestu k historickým lomům obce.

Pro turistické okruhy je navrženo vlastní značení vytesané do kusů žuly, pro koncepční sjednocenost materiálu.

PROJEKT: LIPNICE NAD SÁZAVOU
KVADRANT A - LOMLESLESLOM
NÁVRH DETAILU: SETKÁVÁNÍ
RYMEŠOVÁ KRISTÝNA

FAKULTA ARCHITEKTURY ČVUT V PRAZE

FAKULTA ARCHITEKTURY ČVUT V PRAZE
15120 ÚSTAV KRAJINÁŘSKÉ ARCHITEKTURY
ATELIER SALZMANN
LETNÍ SEMESTR 2019/2020