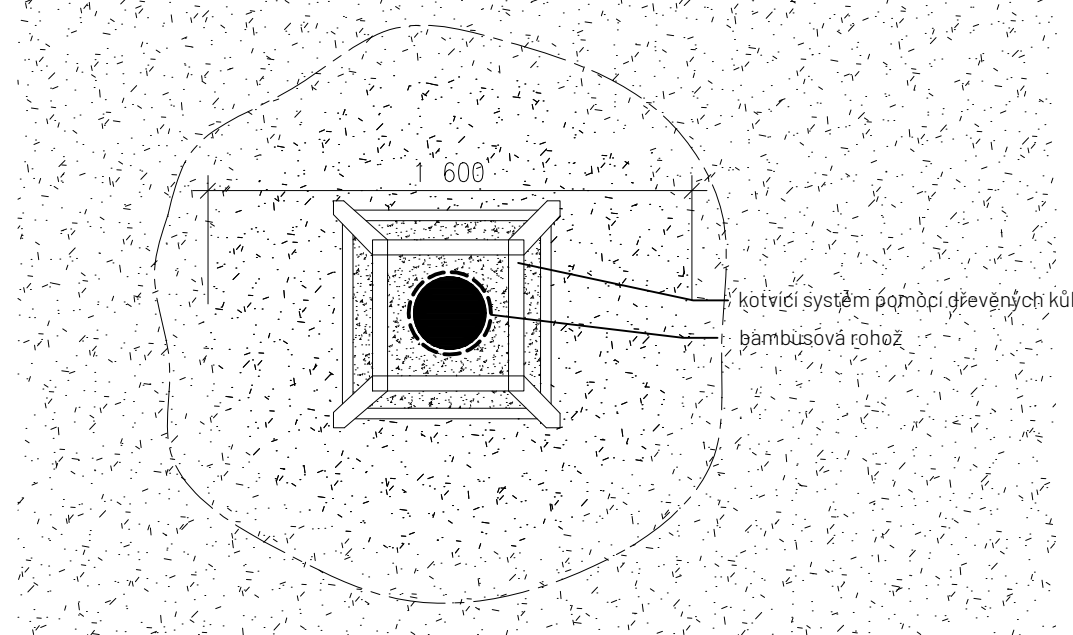
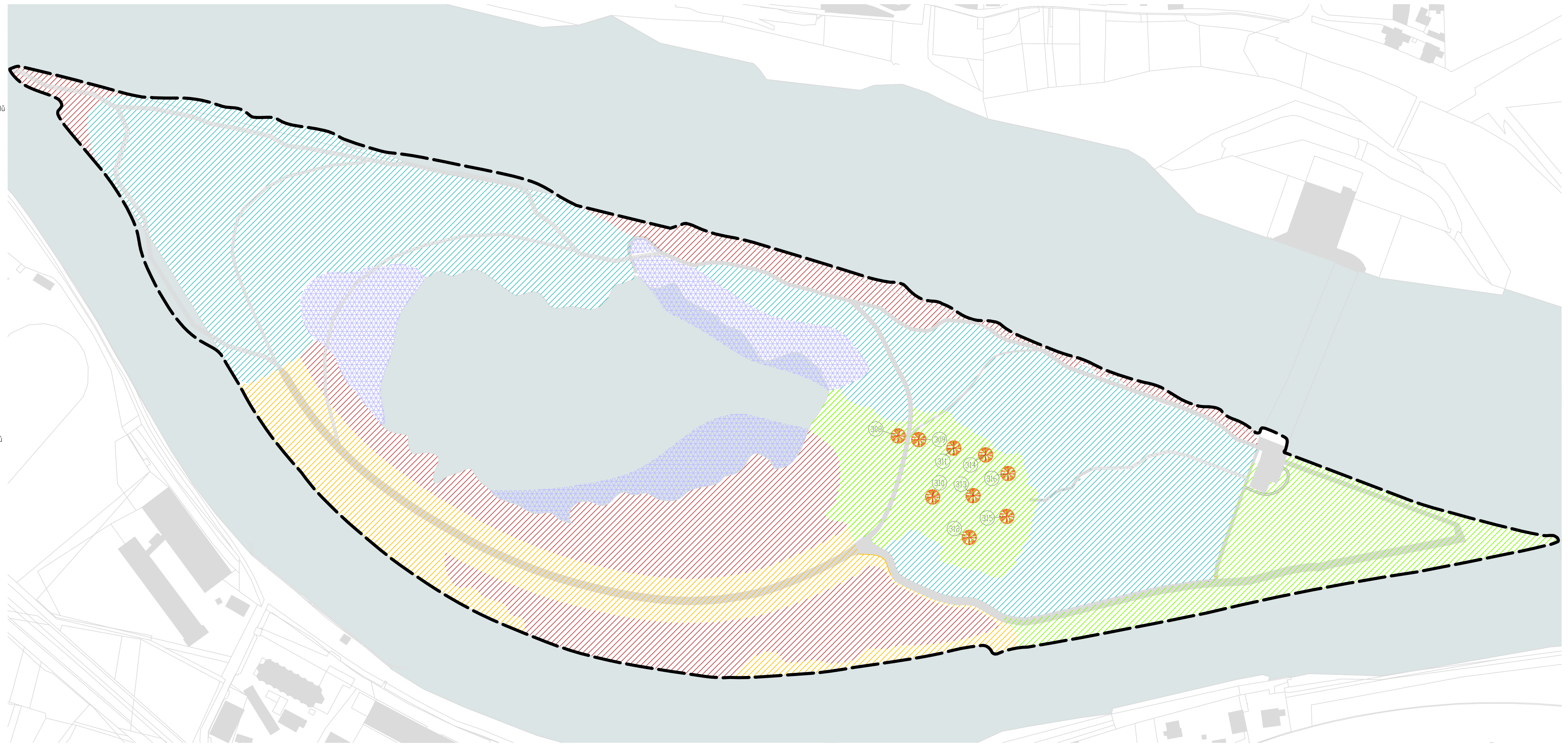
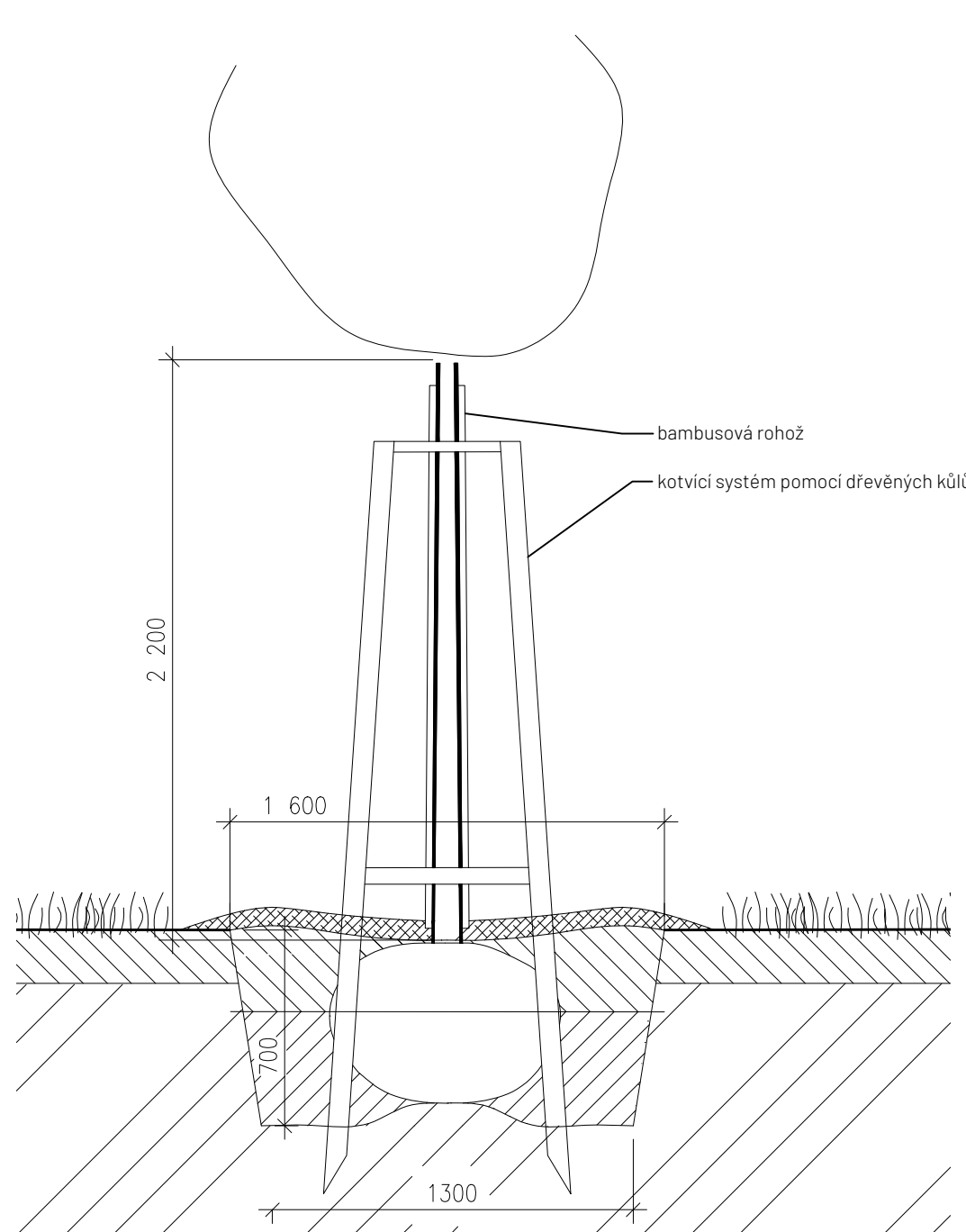







Umístění kotvicích prvků u vysazovaných stromů s balem m 1:25



Řez výsadbovou jámou pro nově sázené stromy s balem m 1:25



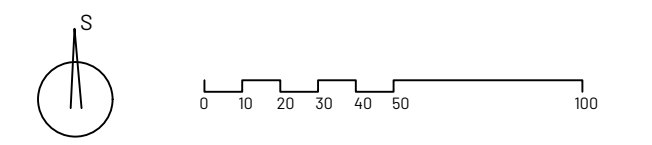
Legenda:


- Plochy s rozdílnou intenzitou péče:
-  seč 5x ročně
  -  seč 2x ročně
  -  seč 1x ročně
  -  mokřady
  -  řízná sukcese

-  stromy návrh - Quercus robur
-  lávky z pororoštu
-  katastr
-  betonové cesty
-  Labe, jezero
-  stávající objekty
-  hranice řešeného území

Souřadnice nově sázených stromů:

308	X=-761015.8509	Y=-992378.3359
309	X=-761000.7766	Y=-992381.0135
310	X=-760990.3970	Y=-992424.8614
311	X=-760974.3571	Y=-992387.5763
312	X=-760962.4418	Y=-992455.9696
313	X=-760959.4435	Y=-992423.7556
314	X=-760949.9335	Y=-992392.8263
315	X=-760933.8164	Y=-992439.8046
316	X=-760932.7690	Y=-992407.2273



  
 FA - ČVUT  
 Thákurova 9, 186 34 Praha 6

Projekt: Lovosice - realizační projekt  
 Lokalita: Lovosice  
 Část: 3.2. vegetace  
 Obsah: Režim seče - situace

Vypracoval: Stojanik Petr  
 Ved. práce: Dipl. Ing. Till Rehwaldt  
 Org.: studio Rehwaldt, FA - ČVUT  
 Formát: 4xA4 Měřítko: 1:2000

Datum: 30. 11. 2020  
 Podpis:  
 Číslo přílohy: