









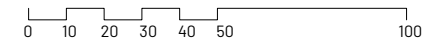
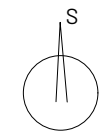




- Legenda:
-  betonová cesta hlavní šíře 5m
 -  betonová cesta vedlejší šíře 3m
 -  betonová cesta spojovací šíře 1m
 -  stromy alejové a nově vysazované
 -  lávky
 -  stávající zalesněné plochy
 -  katastr
 -  stávající objekty
 -  hranice řešeného území



FA - ČVUT
Thákurova 9, 166 34 Praha 6

Projekt: Lovosice - realizační projekt
Lokalita: Lovosice
Část: 4.1_povrchy
Obsah: Situace

Vypracoval: Stojanik Petr
Ved. práce: Dipl. Ing. Till Rehwaldt
Org.: studio Rehwaldt, FA - ČVUT
Formát: 3x44 Měřítko: 1: 2000

Datum: 30. 11. 2020
Podpis:
Číslo přílohy: