SPLYNUTÍ

minulost + přítomnost



daleko + blízko



nápadnost + překvapení



velikost + lehkost



tvrdost + měkkost



rozhled + úkryt



ruch + klid



město + příroda



skála + voda



Praha + Vltava



Ctirad + Šárka

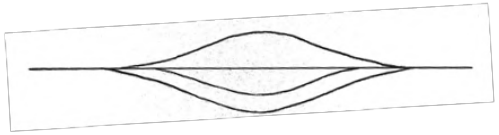

Vidět věží sta
Poznat známá místa

Plynout Prahou
Splynout s Prahou

Uniknout z ruchu velkoměsta
Nechat se vést, kam vede cesta

Plynout krajinou
Splynout s krajinou

ELIŠKA SYRŮČKOVÁ, ATELIÉR ZKN ŠPALKOVÁ LS 2019/2020




1 Vodárenská věž Děvín
2 Petřínská rozhledna
3 Pražský hrad
4 Sídliště Bohnice
5 Smíchovské nádraží
6 Staroměstská radnice
7 Vyšehrad
8 Žižkovský vysílač
9 Výškové budovy Pankrác

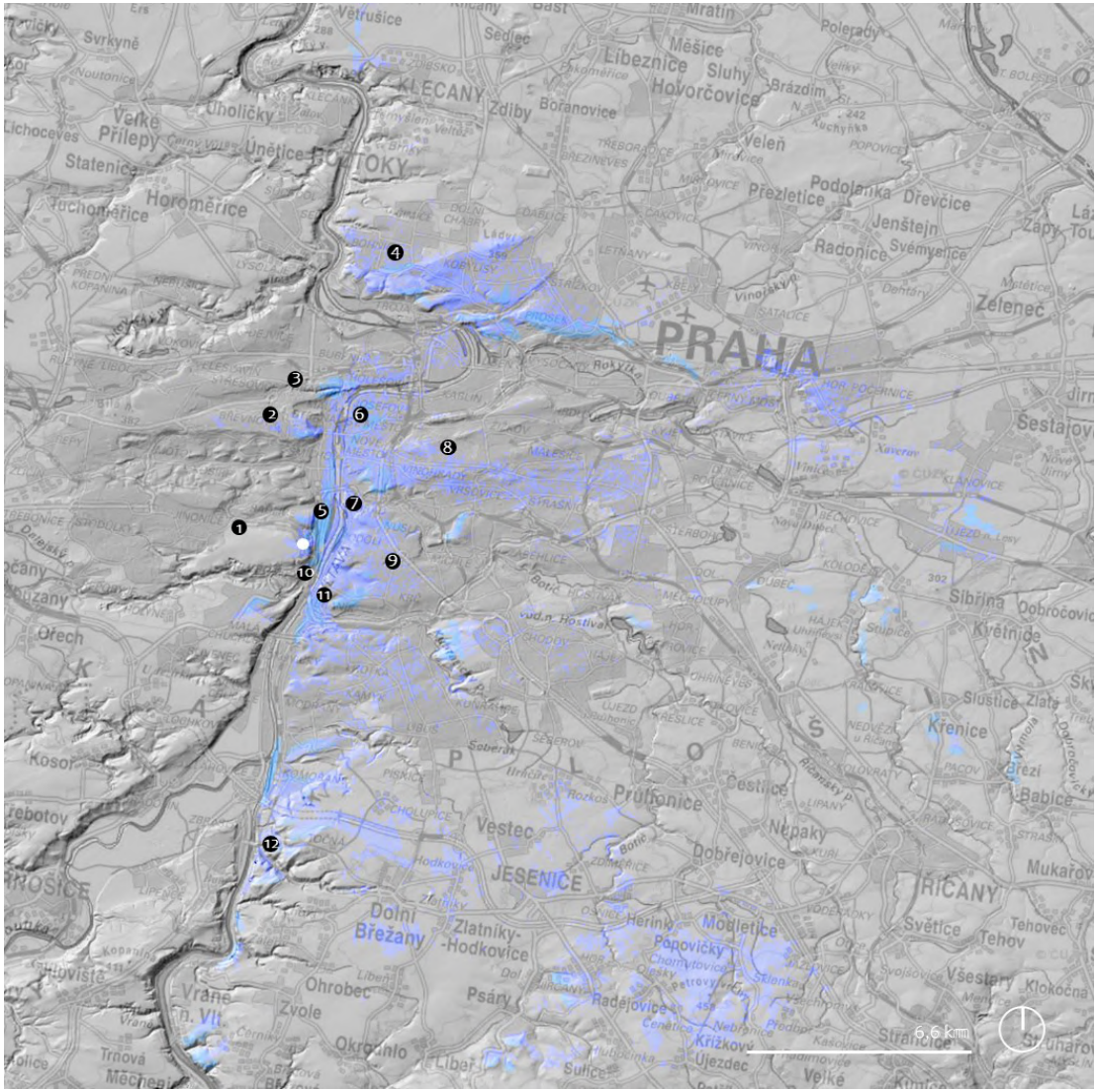
PRAHA
1
2
3
4
5
6
7
8
9
10
11
12
6,6 km

Dívčí hrady

Dívčí hrady neboli Děvín je návrší nacházející se v jižní části Pra
práví, že si zde po smrti kněžny Libuše ženy založily hrad Děv
z protějšího Vyšehradu. I když odvážná Šárka dokázala přelstí
měly chvíli navrch, muži nakonec v boji zvítězili, zbořili Děvín a
du se podařilo dochovat až do 19. století.

Za vlády Karla IV. byly na všech jižních svazích v Praze a jejím
dovážel sazenice ušlechtilých vinných odrůd z jeho cest do z
povinnosti platit daně a vinice jim přinášely velké zisky, proto
byly pod nemalou ochranou a za poškození hrozily tělesné tr
nacházeli i chmelnice nebo ovocné sady. Díky tomuto nařízen
zastavěních návrší.

Území podrobně studoval Joachim Barrande v 19. století a učin

10 Kostel sv. Filipa a Jakuba
11 Branická skála
12 Závist

hy na levém břehu Vltavy. Pověst vy-
ín, ze kterého vedly boj proti mužům
t nejlepšího bojovníka Ctirada a ženy
ujali se vlády nad ženami. Zbytky hra-

okolí zakládány vinice. Sám Karel VI.
ahraničí. Majitelé vinic byli zproštěni
je sami dobrovolně rozšiřovali. Vinice
esty až smrt. Mezi vinicemi se často
í můžeme dnes v Praze najít tolik ne-

il zde své první nálezy zkamenělin.


Stávající cesty
Hranice PP Ctirad
Vyhlídková hrana
Železnice
Terénní vlny
Místo vyhlídky
Obnovení historické cesty
Vyhlídkové směry
Prokopské údolí
67 m

Vyhlídkové místo se nachází v jihovýchodní části př
významnou geologickou lokalitou na vápencovém
geologických odkryvů, jak přírodních, tak umělých.

Nejvyšší bod v místě návrhu leží ve výšce 191 m n. m
bukodubovému vegetačnímu stupni, ve kterém př
přirozenou vegetací je střemchová jesenina. Většin
probíhá krátkodobá řízená pastva. Okolí tvoří souv
hlavně díky nedalekému Smíchovskému nádraží.

Místo je oblíbeno lidmi všech věkových kategorií. P
nebo rodiče s dětmi při různých hrách, dále mladé
i mezi sportovci, nejčastěji sem zavítají běžci či cykl
turisté.

Kvality místa : rozlehlý volný prostor, klid, jednodu
střet několika cest, zajímavě zvlněný terén

írodní památky Ctirad. PP Ctirad je
podloží, kde můžeme nalézt zkameněliny a několik
. Chráněná je i skalní a stepní vegetace.

m. Nadmořská výška odpovídá
řevažují listnaté stromy. Potenciální
u prostoru pokrývají louky, na kterých
islá městská zástavba. Lokalita je dobře dostupná

otkáme zde maminky s kočárky na procházkách
i starší osoby při venčení psů. Prostor je oblíbený
isté. Vydávají se sem hlavně obyvatelé z okolí ale i

uchá dostupnost, široký výhled, vyvýšené místo,


Situace
A
1
2
Řezová linie
Hlavní vyhlídkové směry
Stávající cesty - výšlap
Návrh
10 m



4 Branická skála



2 Výškové budovy Pankrác

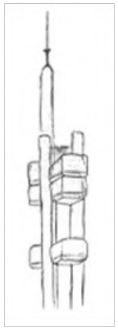

3 Žižkovská televi

Návrh je situován do frekventovaného místa, které slouží jako vyhlídka i v současnosti. Místo je oblíbené díky panoramatic
tvarem na historicky významné nebo jinak zajímavé dominanty. Vyvýšená lávka poskytuje nadhled a nerušené výhledy, jak



izní věž



4 Vyšehrad



4 Pražský hrad

ckému výhledu na rozsáhlou část Prahy. Vyhlídková plošina upozorňuje svým
na město, tak na okolí přírodní památky Ctirad.

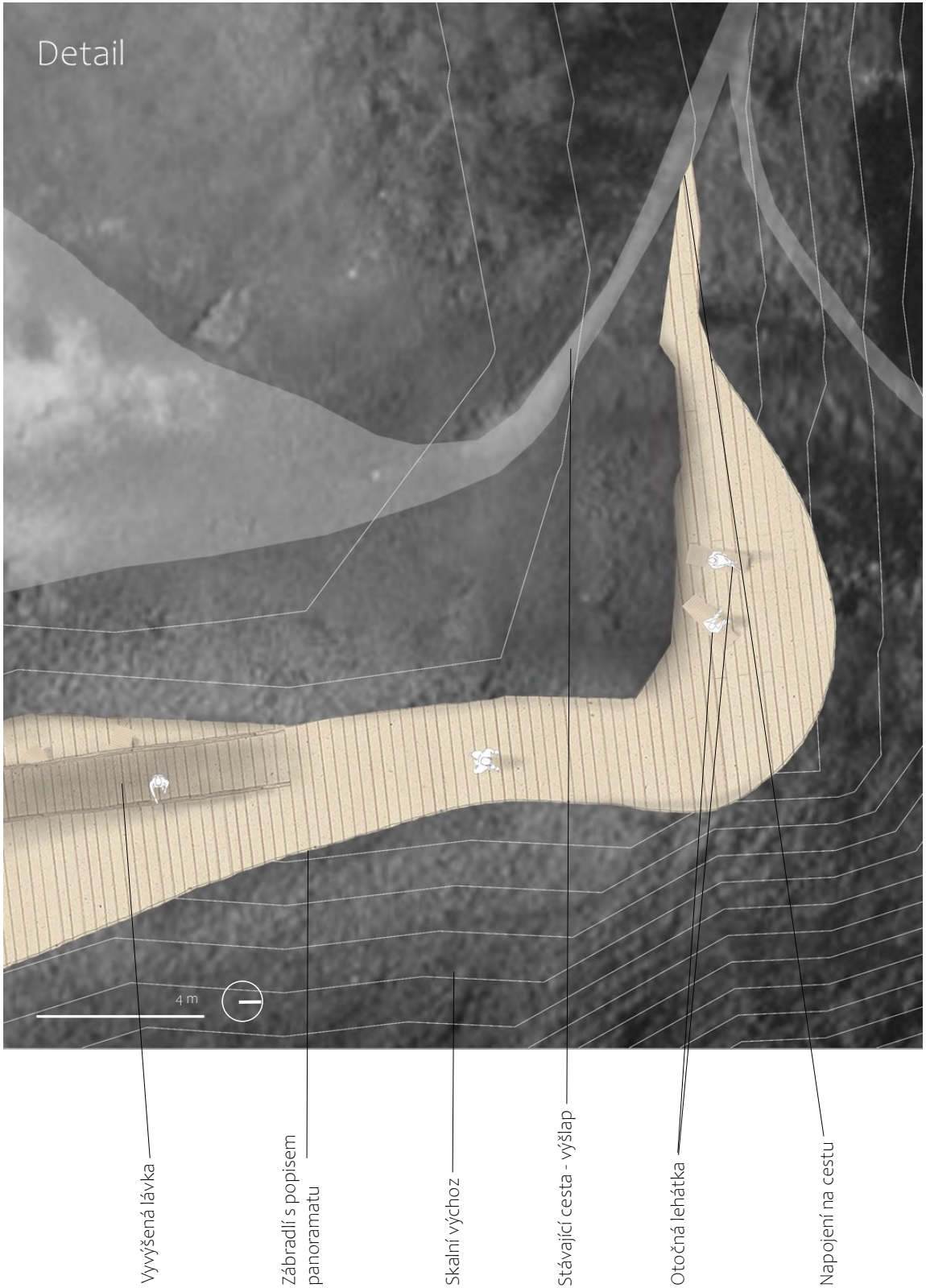
Detail
4 m
Vyvýšená lávka
Zábradlí s popisem panoramatu
Skalní výchoz
Stávající cesta - výšlap
Otočná lehátka
Napojení na cestu



Řez A-A´

1 Zábradlí, ocelové sloupky + nerezová síť, výška 1200 mm
2 Pochozí plocha, dřevěná prkna, sibiřský modřín, 28x120x6000 mm
3 Čtyřhranný profil, ocel, 150x75 mm
4 Konzola, ocel
5 Nosný sloup, ocel, ø 80 mm
6 Konstrukční rošt, ocel
7 Kotvení do skály
8 Tažená zemní pilota
9 Otočné lehátko, sibiřský modřín, 1600x600 mm

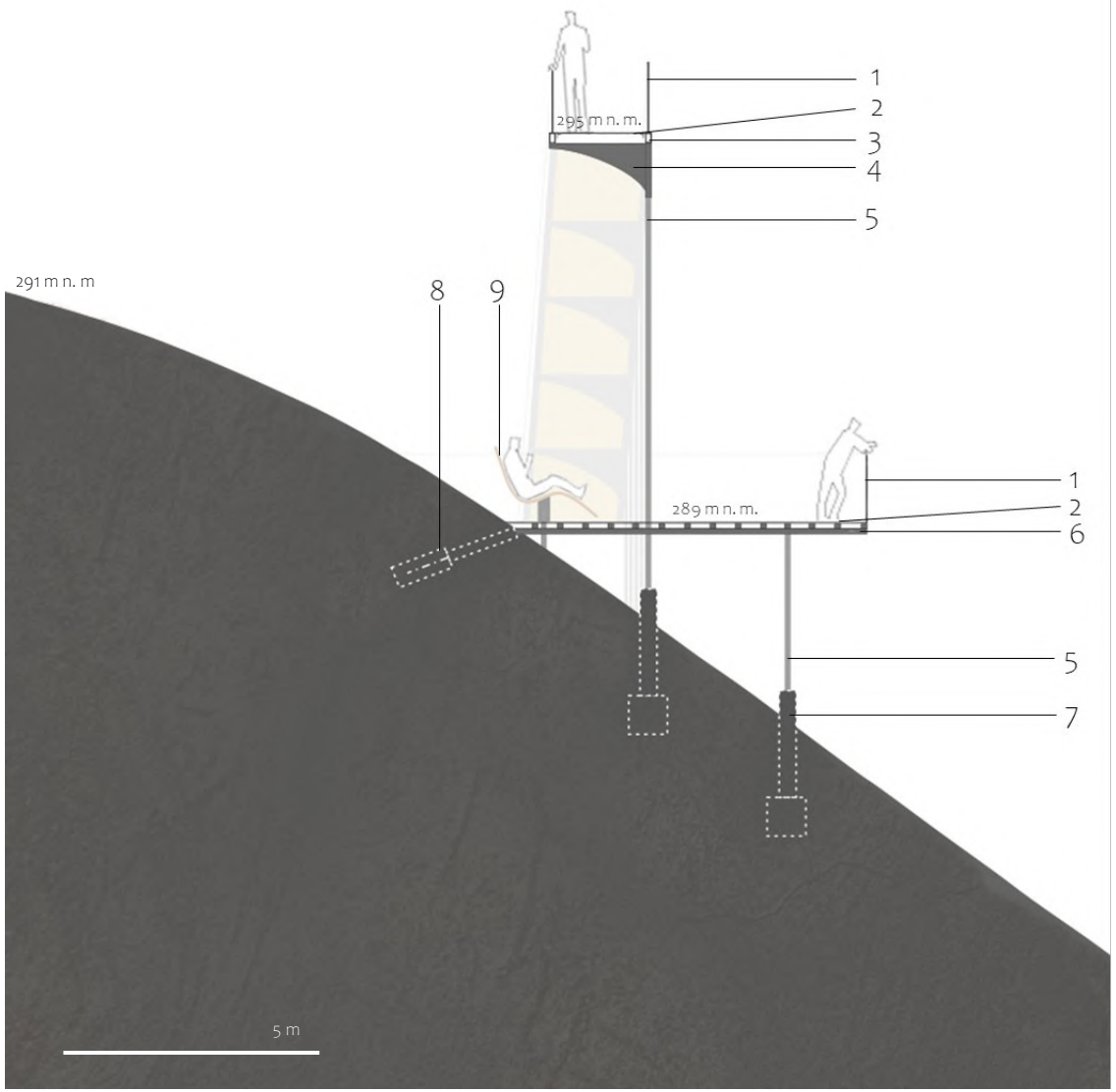
295 m n. m.
1
2
3
4
5
291 m n. m
8
9
289 m n. m.
1
2
6
5
7
5 m

6 Konstrukční rošt

Konstrukční rošt slouží jako nosná konstrukce a jsou na něj kladena pochozí prkna.

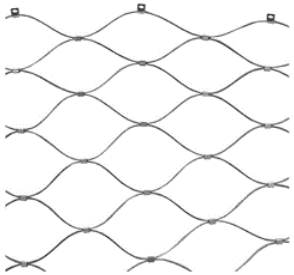

1 Nerezová síť

Nerezová síť je velice pevná a má dlouhou životnost, proto zde slouží jako výplň zábradlí, která zajištuje bezpečnost a zároveň je velmi nenápadná.

2 Dřevěná prkna ze sibiřského modřínu

Dřevo sibiřského modřínu je charakteristické vysokou hustotu a velkým obsahem pryskyřice, proto je velice odolné a má dlouhou životnost. Odolává změnám teploty i srážkám. Dřevo má příjemnou světlou barvu, která časem získává šedou patinu.

7 Kotvení do skály

Celý návrh je kotven do skály, což zajišťuje pevnost a stabilitu s minimálním zásahem do povrchu.

5 Ocelové sloupy

Ocel má velkou nosnost a tak je možné použití sloupů s malým průměrem, které v návrhu mají jak nosnou, tak estetickou funkci. Sloupy jsou od sebe vzdálené 1,5 m aby se mezi nimi dalo pohodlně procházet.

9 Otočné lehátko

Otočné lehátko s oblými tvary ze sibiřského modřínu umožnuje pohodlný odpočinek nebo i zábavu. Lehátkem lze otáčet 360° kolem vlastní osy, proto si každý může vybrat směr výhledu. Na ploše je rozmístěno 7 takových lehátek.

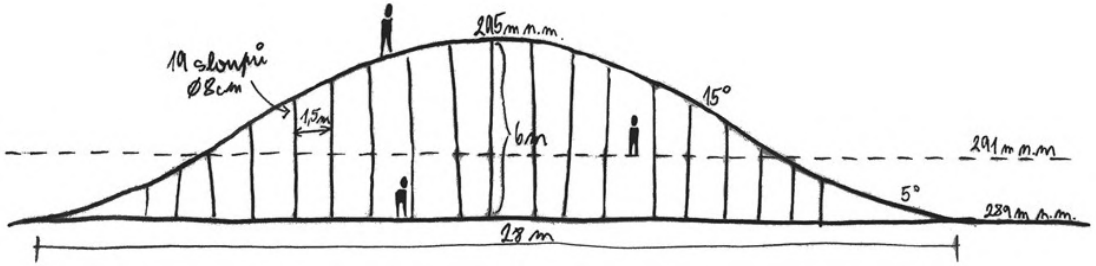
19 sloupů
Ø8cm
1,5m
295m n.m.
6m
15°
291m n.m.
5°
289m n.m.
28 m

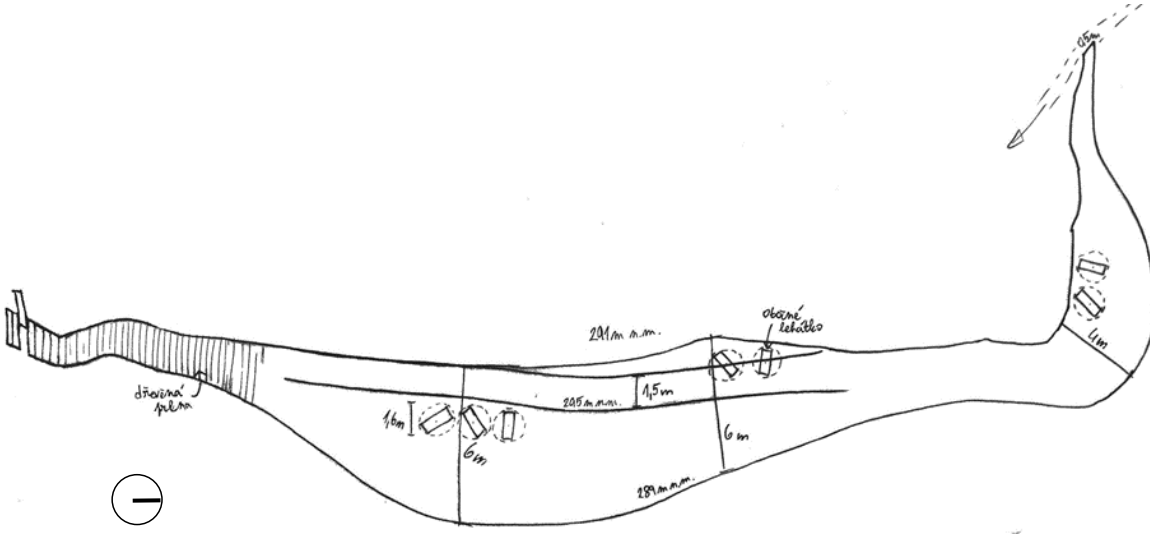
0,5m
otočné lehátko
291m n.m.
dřevěná prkna
1,6m
6m
295m n.m.
1,5m
6 m
289m n.m.
4m

Vyhlídková plošina s vyvýšenou lávkou

Vyhlídkové místo je střetem několika cest z různých směrů a tak na něj návštěvníci při svých procházkách téměř vždy dojdou. Největší zážitek však poskytuje pokud se k němu vydáme ze západu podél lesa, po obnovené historické cestě, která vede mezi malebnými kopečky. Jemně zvlněný terén se stal hlavní inspirací návrhu, jenž na něj opticky navazuje. Při příchodu k vyhlídce uvidíme za kopečky ještě jeden, který rámuje panorama Prahy. Výhled se díky subtilním sloupkům zdá být za závojem, ale neruší ho úplně a pouze láká k bližšímu prozkoumání.

Pod hranou se skrývá vyhlídková plošina, tak aby nebyla při příchodu vidět a lidé, kteří na ní pobývají, nebránili ve výhledu. Na plošinu lze sejít přímo pod vyvýšenou lávkou nebo využít jedno ze dvou napojení na stávající vyšlapané cesty. Pobytovou plocha je možno využít ke klidnému odpočinku, piknikům či jen pro zastavení při procházce a obdivování výhledů. K určení dominant výhledu napomáhá madlo zábradlí s vyrytým panoramatem, které se vine po celém okraji plošiny. Plocha je rozčleněna do dvou částí. Severní část je menší a poskytuje výhled na Pražský hrad, Staré Město a Vyšehrad. Prostornější jižní část umožňuje pohled od Pankráce, přes Branickou skálu až na 10 km vzdálenou Závist. Pro odpočinek slouží 7 různě rozmístěných lehátek, kterými lze otáčet, tak aby si návštěvníci mohli sami zvolit, jaký výhled si právě chtějí vychutnat.

Pokud by někdo zatoužil po ničím nerušeném výhledu může vyjít na vyvýšenou lávku a rozhlédnout na všechny strany. Z lávky lze shlédnout na Prahu či na louky v okolí PP Ctirad.

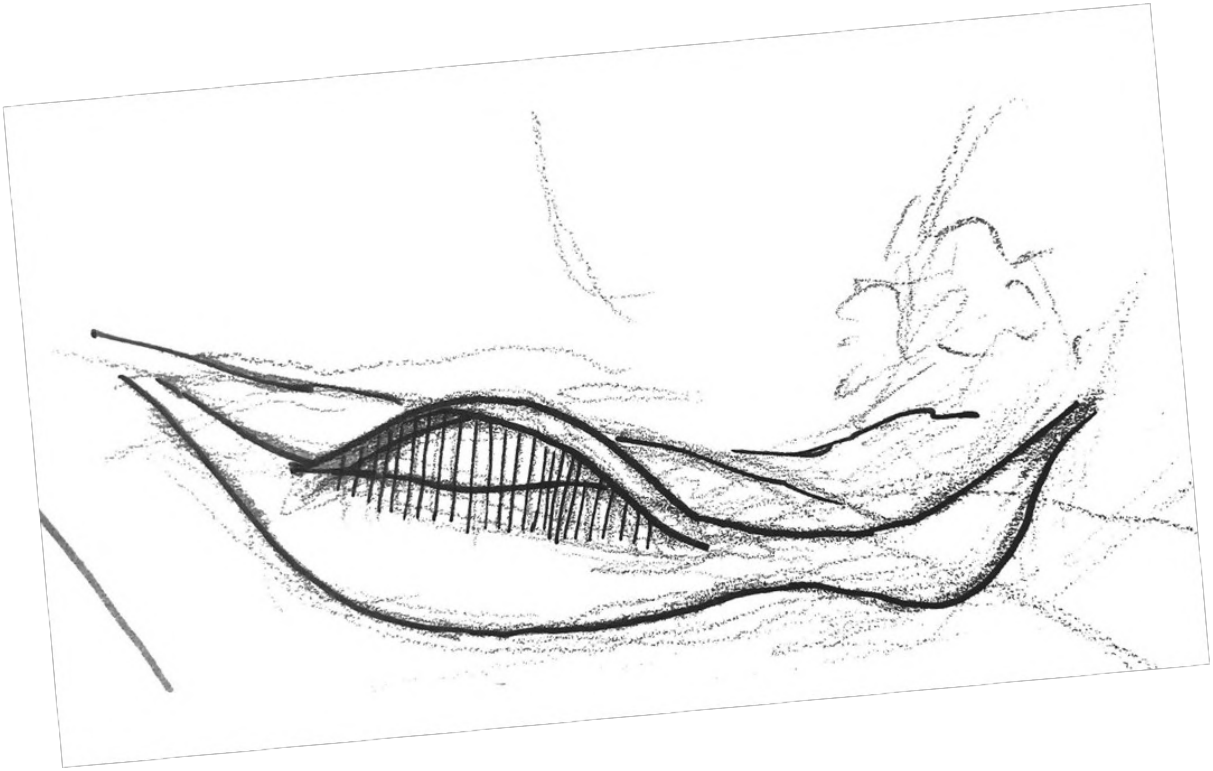Protože se místo návrhu nachází v přírodní památce, konstrukce je kotvená tak, aby skálu a vegetaci téměř nenarušovala, zároveň by měla působit lehce a vzdušně. Pevnost zajišťují ocelové prvky. Pohledová část je tvořena dřevěnými prkny ze sibiřského modřínu, která budou postupem času šednou a tím splývat s okolím.