emma wald

LS 2019/2020
2. semestr
Základní ateliér 520ZAK

Hana Špalková
Laura Jablonská
Tereza Havránková
František Gattermayer



Přírodní rezervace Prokopské

“V přírodní rezervaci nad Hlubočepy se nachá
zde středověký hrad, vystavěný v 1. polovině 14. století
šším písařem Štěpánem z Tetína, synovcem přemyslov
Volka. Hrad byl však obýván nejvýše
100 let. Kolem roku 1370 ho koupil Kartouzský klášte
o něm není v dobových dokumentech žádná zmínka.
průběhu husitských bouří a střetnutí související s bitvo
1437 ho údajně nechal císař Zikmund pobořit jako síd
v 16. století sloužila zřícenina hradu jako terč pro zkou
hradbách a budově jsou v terénu dodnes patrné.

S pověstí o dívčí válce a s legendárním hradem
jistě nemá nic společného. (...}
Na náhorní plošine a svazích směrem ke Smíchovu a k
vegetace tvořena především společenstvy teplomilných
vápencovém podkladě s minimální vrstvou půdy, a mí
výchozy. Díky převážně jižní expozici, minimu půdy a
toto území stepní charakter. Takovéto lokality v přírod
ale zůstavají jako přirozená bezlesí pouze s místy rosto
nebo dřínu. K udržování stepního charakteru přispíval
domácích zvířat, která prokazatelně probíhala v Proko
a která má zde od roku 2000 již opět svou tradici.”

- Autor neznámý. Informační tabule hl. města

údolí - Děvín

zí lokalta Děvín. Stával
, a to nejspíše nevy-
kého levobočka Jana

r, po roce 1420 už však
Hrad nejspíše zanikl v
ou o Vyšehrad. Roku
lo lupičů. Ještě
šení děl. Stopy po

n Děvínem však zcela

Hlubočepům je
a rostlin rostoucích na
sty také se skalními
nedostatku vody má
ě nezarůstají lesem,
ucími keři trnky, šípku
la v minulosti i pastva
pském údolí po staletí

Prahy, dostupé v lokalitě.

a crease

záhyb
přehyb
puk
vráska
pomačkat
mačkat se
svraštit se

Návrh a crease odpovídá na otázku, co vlas
dělají – sedí, leží a shlíží. Vyhlídka by měla
pohodlí. Nakloněné plochy poskytují sklon

Vyhlídka existuje v reakci na terén pod ní,
Své okolí respektuje výškou, která je téměř
na čem záleží. Prokopskému údolí, Dívčím
pohodlí, které na kamenité stepy není.

Vyhlídka se zahýbá a přehýbá, její hrany jso
pomačkaná a určitě svraštělá (z vrcholů do
ve směru zvenku dovnitř). Vyhlídka se tedy
puk, pomačkání, svraštění, poněvadž je toh
jmenovat ani the crease, protože by neměla
catá a reaguje na terén pod ní, může být tak
a může být znovu originální. Je to a crease.

tně lidé na Dívčích hradech
být místem zastavení, odpočinku,
k pohodlnému sedu i lehu.

nesnaží se trčet, nepřekáží větru.
nulová. Dává tak prostor tomu
hradům, výhledům, a doplňuje

ou jako puky, jako celek je vlastně
prohlubní jako kdyby se svraštila
y nemůže jmenovat záhyb, přehyb,
le všechno. Vyhlídka se nemůže
být jedna. Vyhlídka, která je pla-
řka kdekoliv. Může být znovu





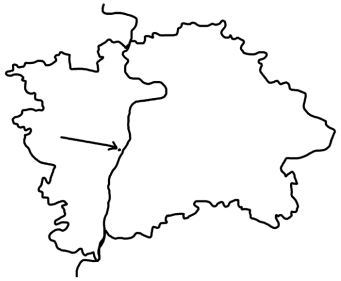

Vyhlídka se nachází na katastrálním území pražské městské čtvrti Hlubočepy.

Umísťuji vyhlídku a navrhuji úpravu stávající vyšlapané cesty vedoucí ze severozápadu louky na náhorní plošině k vyhlídce, která se nachází na terénní hraně na jihovýchodě.

Sečená travnatá cesta svádí návštěvníky Dívčích hradů směrem k vyhlídce a je pohodlnější než chůze po drnech vzrostlé trávy.

Travnatou cestu je třeba kultivovat pravidelným sečením. Cesta přirozeně splývá s okolní krajinou.



1 Pankrácká pláň

jediné mrakáče široko daleko

2 Branické skály

zachovalá skalní step a naleziště zkamenělin

3 Barrandovský most

vždycky zácpa

4 Barrandovské terasy

funkcionalismus od maxe Urbana





keře

trnky, šípky, dříny

skalní výchoz

vápencový

cesty

vyšlapané

prkna

buková







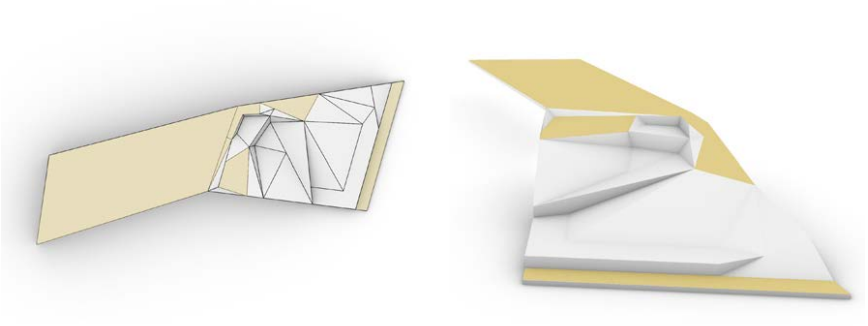

shlížení

pochozí plochy s výhledem

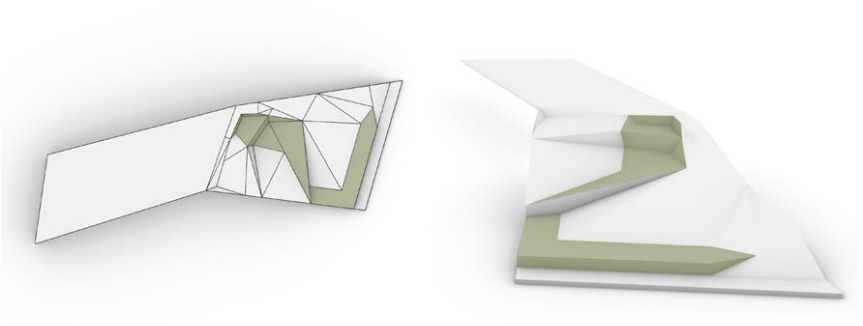

sezení

sezení s výhledem

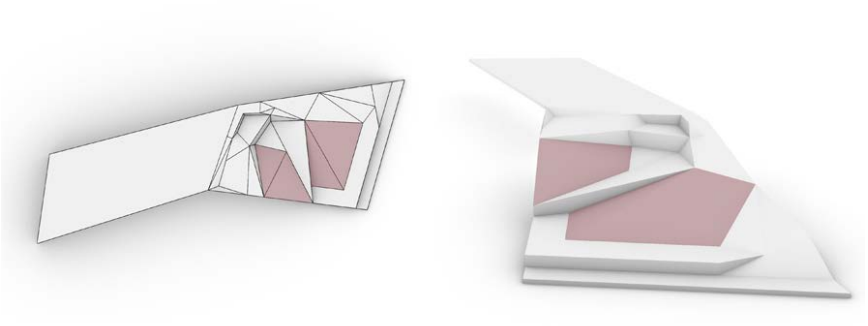

ležení

ležení s výhledem