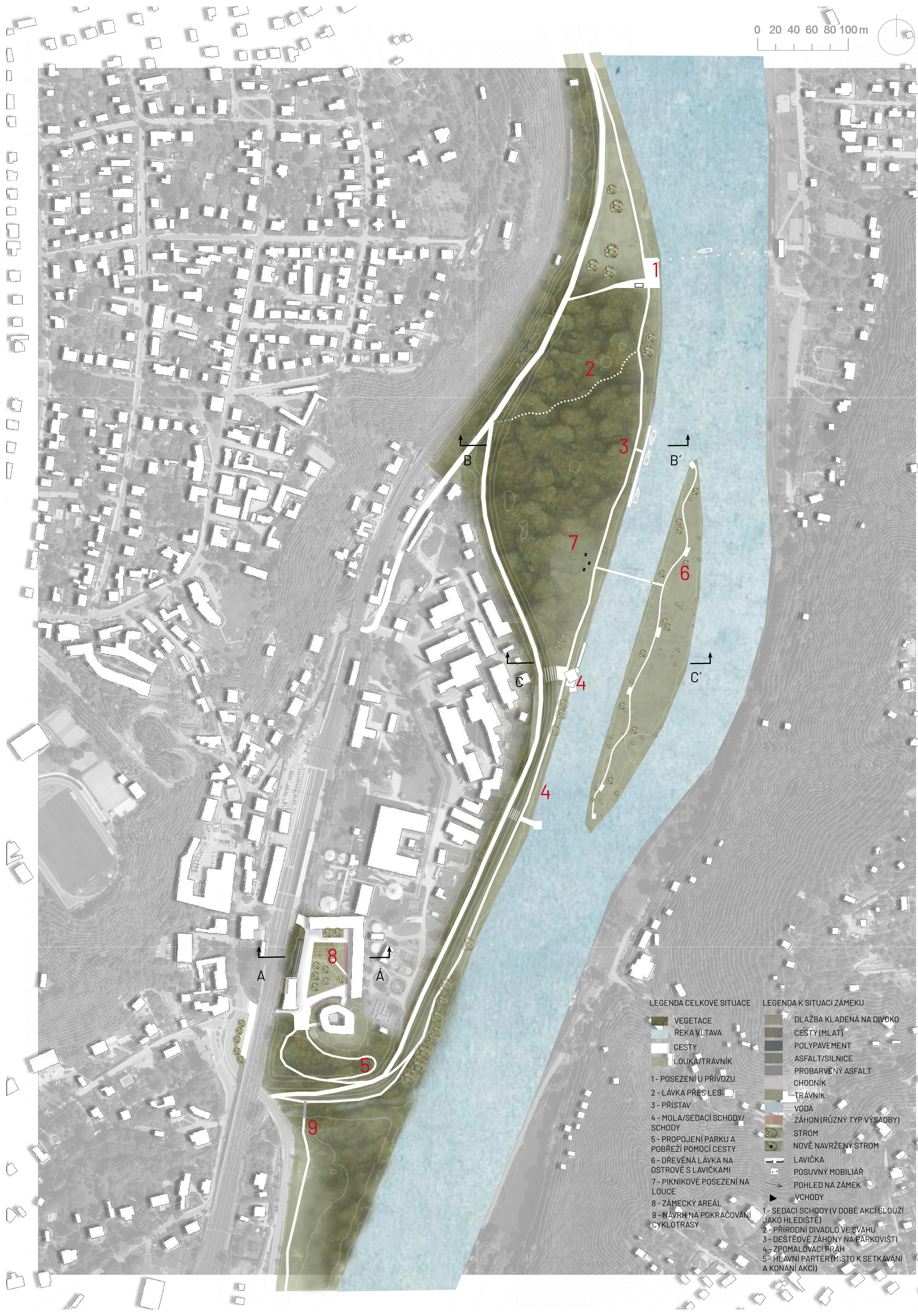
0 20 40 60 80 100 m
1
2
3
B
B´
7
6
4
C
C´
4
8
A
Á
5
9

LEGENDA CELKOVÉ SITUACE
- 🟩 VEGETACE
- 🟦 ŘEKA VLTAVA
- ⬜ CESTY
- 🟩 LOUKA/TRÁVNÍK

1 - POSEZENÍ U PŘÍVOZU
2 - LÁVKA PŘES LES
3 - PŘÍSTAV
4 - MOLA/SEDACÍ SCHODY/SCHODY
5 - PROPOJENÍ PARKU A POBŘEŽÍ POMOCÍ CESTY
6 - DŘEVĚNÁ LÁVKA NA OSTROVĚ S LAVIČKAMI
7 - PIKNIKOVÉ POSEZENÍ NA LOUCE
8 - ZÁMECKÝ AREÁL
9 - NÁVRH NA POKRAČOVÁNÍ CYKLOTRASY

LEGENDA K SITUACI ZÁMKU
- ▨ DLAŽBA KLADENÁ NA DIVOKO
- ▨ CESTY (MLAT)
- ▨ POLYPAVEMENT
- ▨ ASFALT/SILNICE
- ▨ PROBARVENÝ ASFALT
- ▨ CHODNÍK
- 🟩 TRÁVNÍK
- 🟦 VODA
- 🟥 ZÁHON (RŮZNÝ TYP VÝSADBY)
- ● STROM
- ● NOVĚ NAVRŽENÝ STROM
- ▬ LAVIČKA
- ▪ POSUVNÝ MOBILIÁŘ
- ⇢ POHLED NA ZÁMEK
- ▶ VCHODY

1 - SEDACÍ SCHODY (V DOBĚ AKCÍ SLOUŽÍ JAKO HLEDIŠTĚ)
2 - PŘÍRODNÍ DIVADLO VE SVAHU
3 - DEŠŤOVÉ ZÁHONY NA PARKOVIŠTI
4 - ZPOMALOVACÍ PRÁH
5 - HLAVNÍ PARTER (MÍSTO K SETKÁVÁNÍ A KONÁNÍ AKCÍ)

SITUACE ŘEŠENÉHO ÚZEMÍ


0 10 m
2
3
4
1 - občerstvení s posezením
2 - zastávka přívozu
3 - konstrukce přívozu
4 - stojan na kola

1 - DETAIL SITUACE PŘÍVOZ

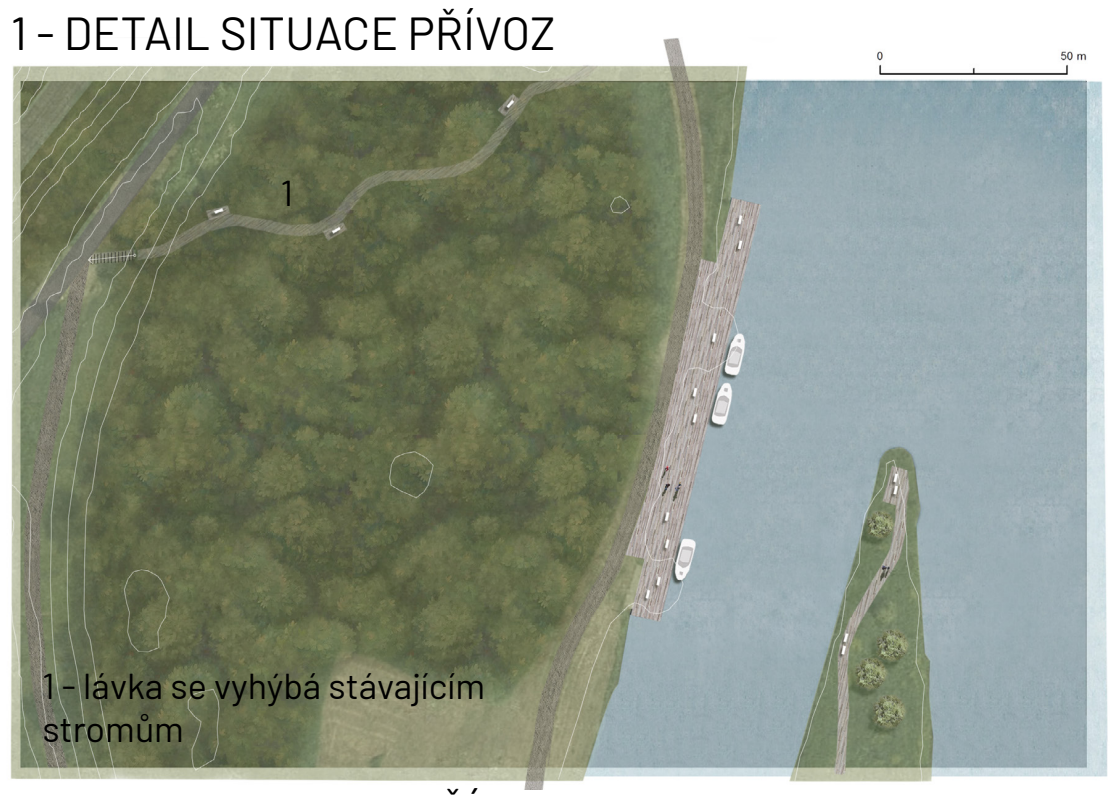
0 50 m
1
1 - lávka se vyhýbá stávajícím stromům

3 - DETAIL SITUACE PŘÍSTAV



4 - DETAIL SITUACE MOLA

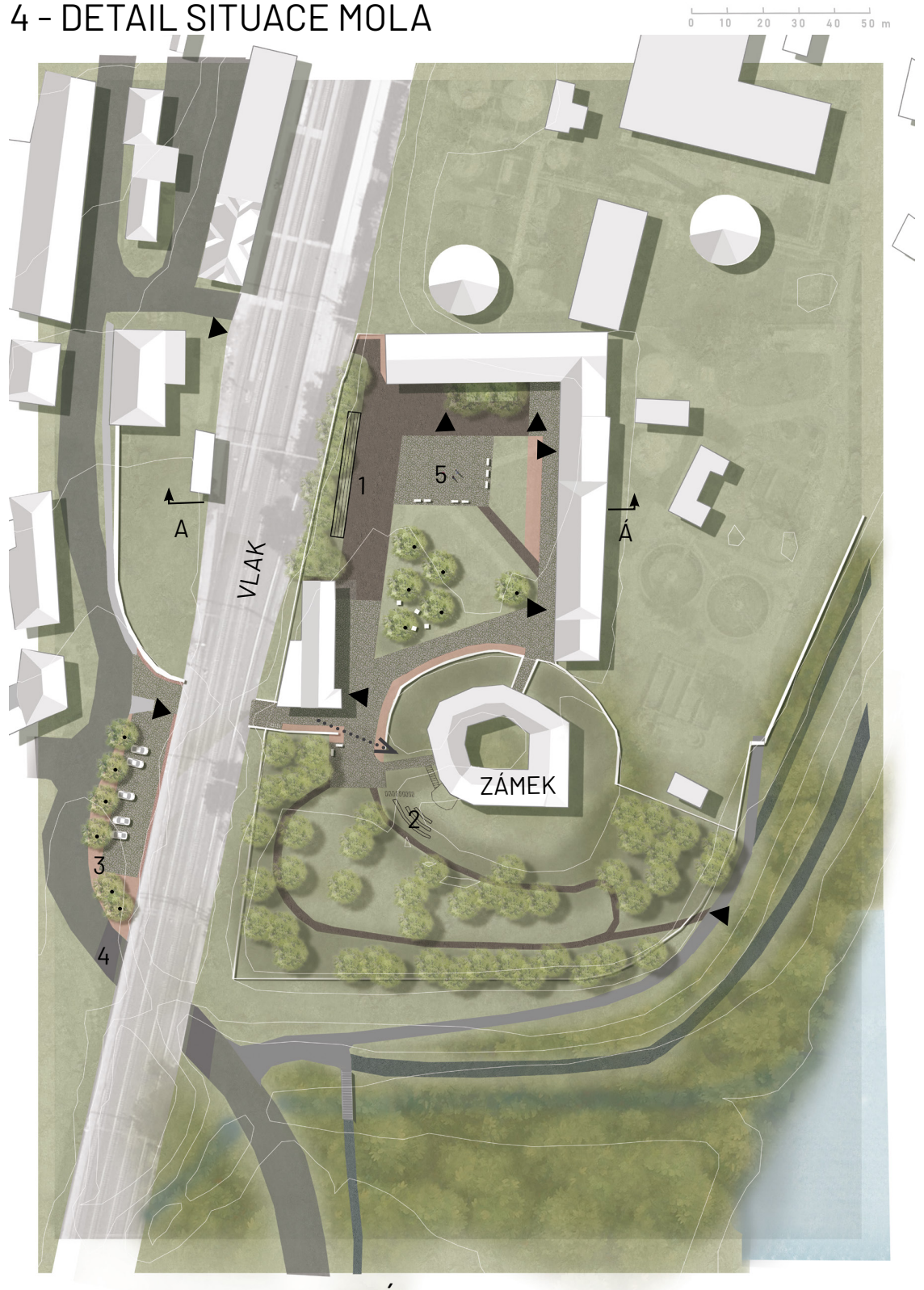
0 10 20 30 40 50 m
VLAK
A
Á
1
5
2
3
4
ZÁMEK

8 - DETAIL SITUACE ZÁMEK

KONCEPT

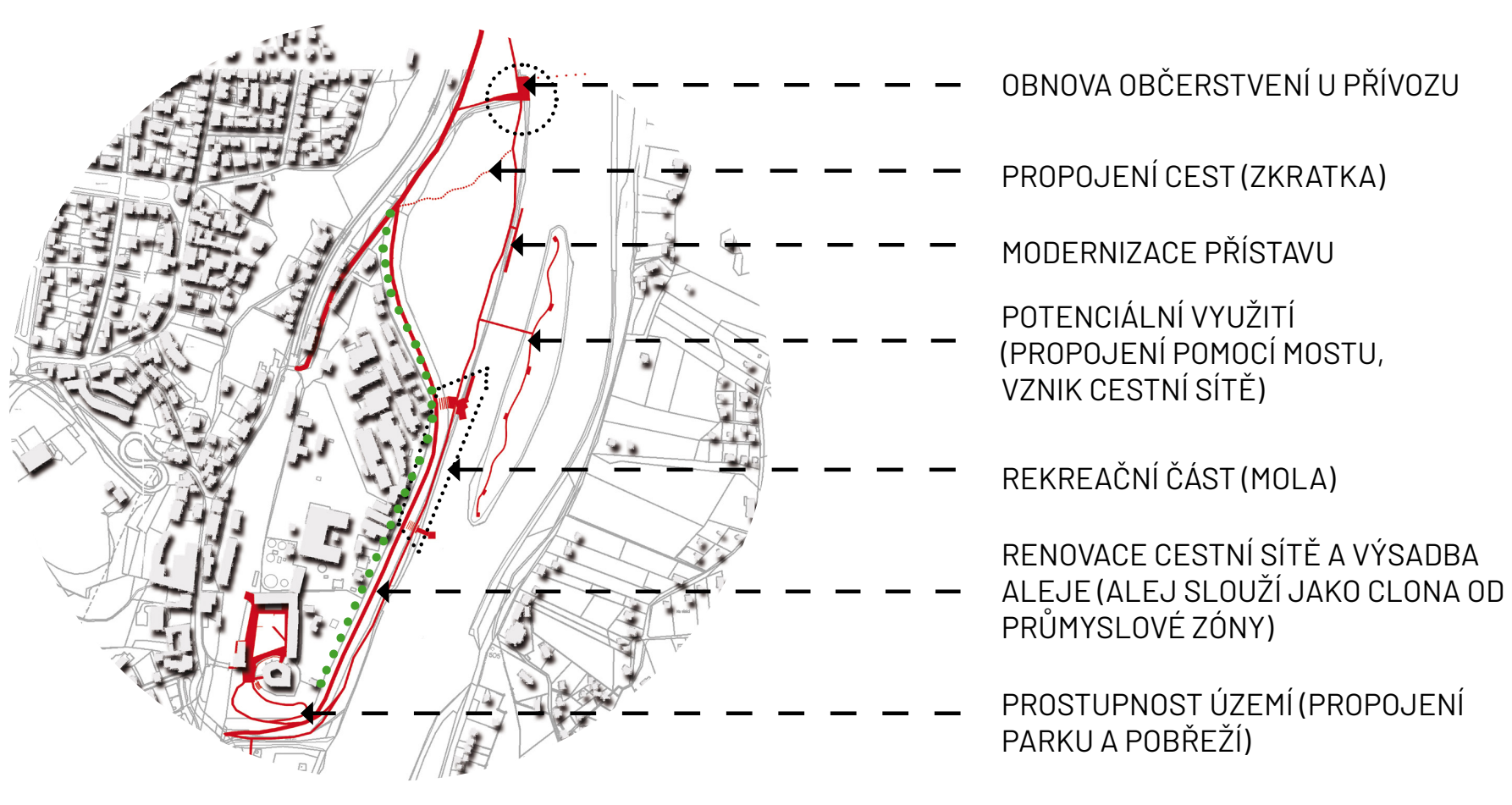

OBNOVA OBČERSTVENÍ U PŘÍVOZU
PROPOJENÍ CEST (ZKRATKA)
MODERNIZACE PŘÍSTAVU
POTENCIÁLNÍ VYUŽITÍ (PROPOJENÍ POMOCÍ MOSTU, VZNIK CESTNÍ SÍTĚ)
REKREAČNÍ ČÁST (MOLA)
RENOVACE CESTNÍ SÍTĚ A VÝSADBA ALEJE (ALEJ SLOUŽÍ JAKO CLONA OD PRŮMYSLOVÉ ZÓNY)
PROSTUPNOST ÚZEMÍ (PROPOJENÍ PARKU A POBŘEŽÍ)

BEZBARIÉROVÁ PROSTUPNOST ÚZEMÍM

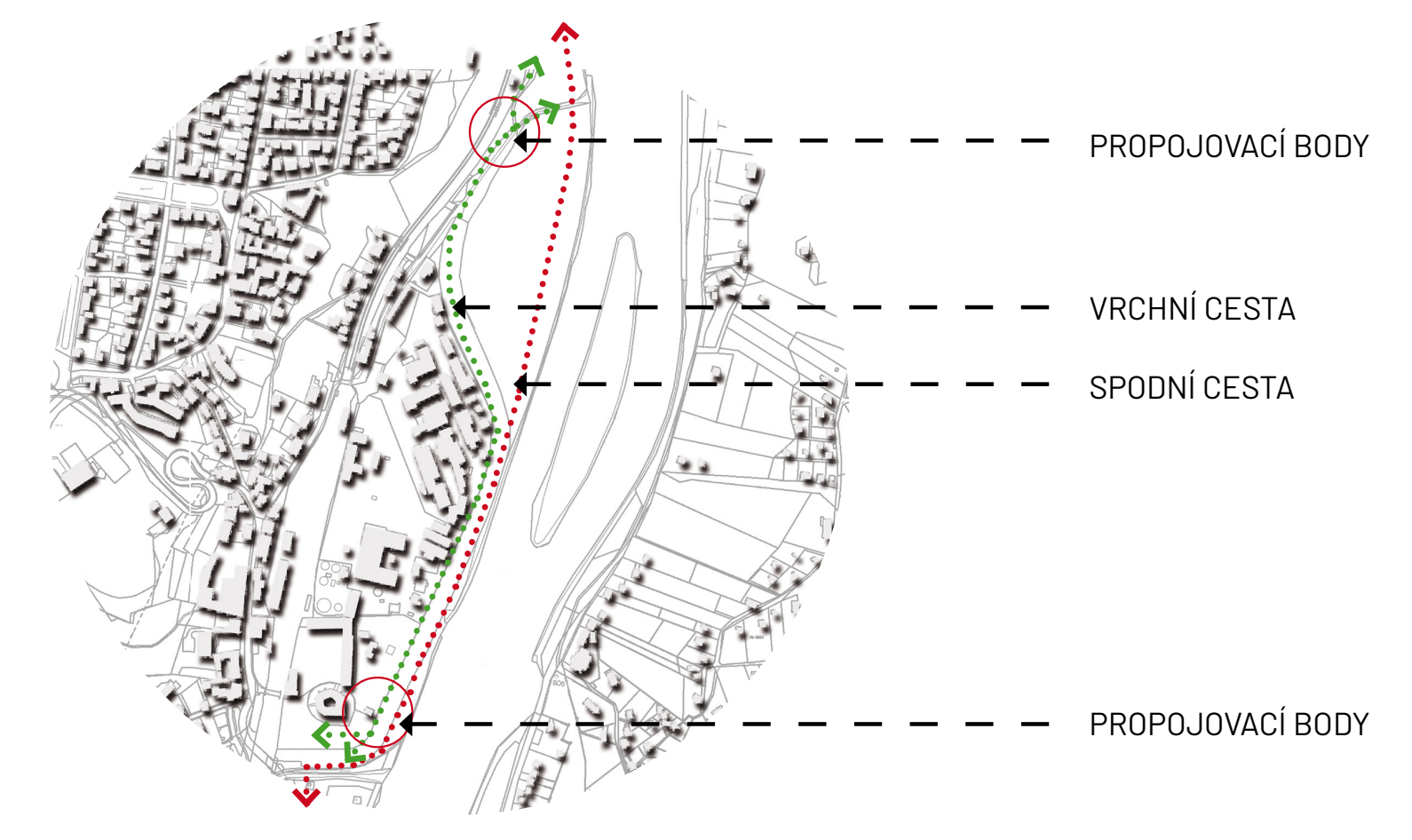

PROPOJOVACÍ BODY
VRCHNÍ CESTA
SPODNÍ CESTA
PROPOJOVACÍ BODY

SCHÉMA NAVRHOVANÉ VEGETACE

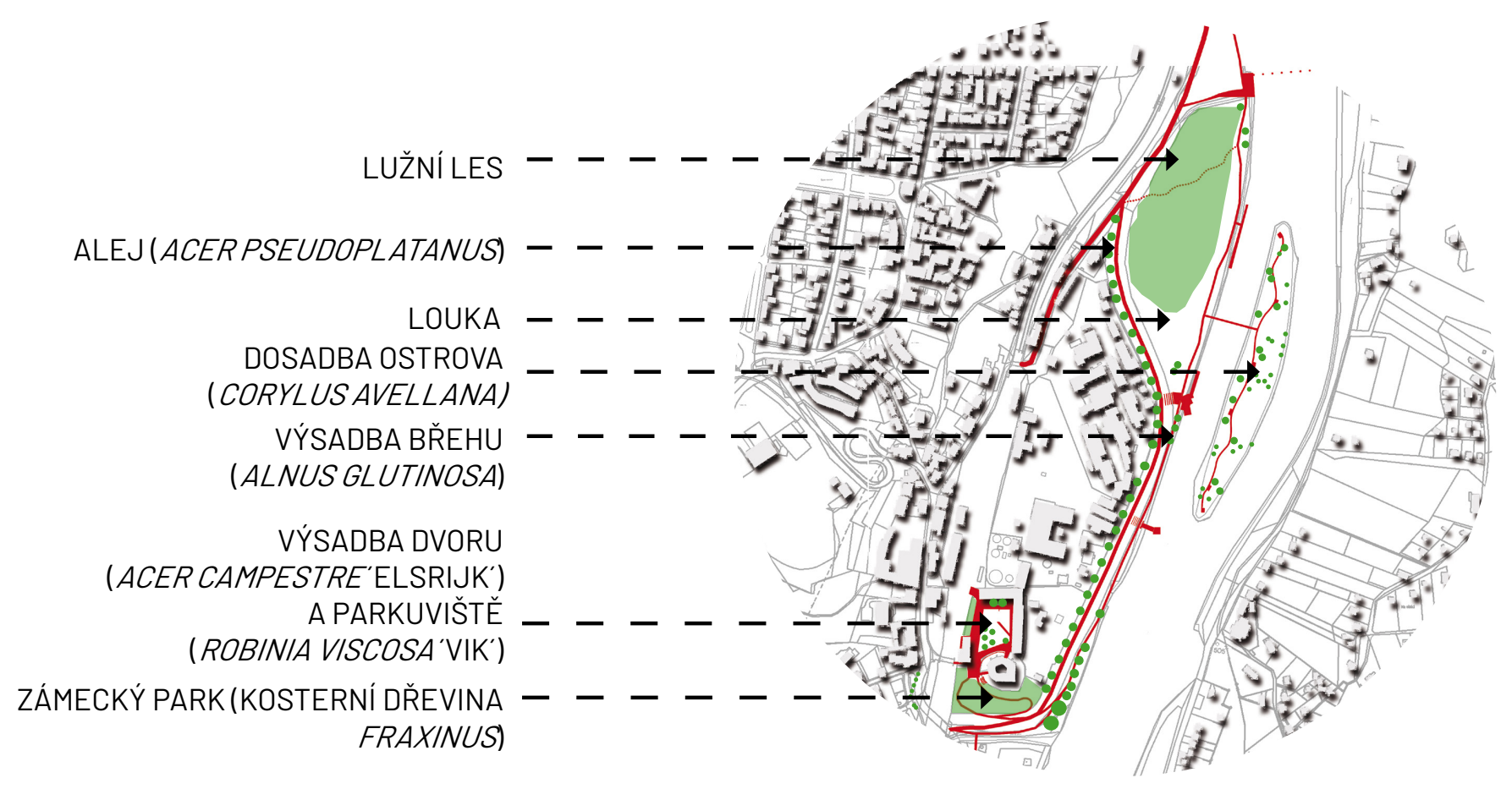

LUŽNÍ LES
ALEJ (*ACER PSEUDOPLATANUS*)
LOUKA
DOSADBA OSTROVA (*CORYLUS AVELLANA*)
VÝSADBA BŘEHU (*ALNUS GLUTINOSA*)
VÝSADBA DVORU (*ACER CAMPESTRE* 'ELSRIJK') A PARKOVIŠTĚ (*ROBINIA VISCOSA* 'VIK')
ZÁMECKÝ PARK (KOSTERNÍ DŘEVINA *FRAXINUS*)

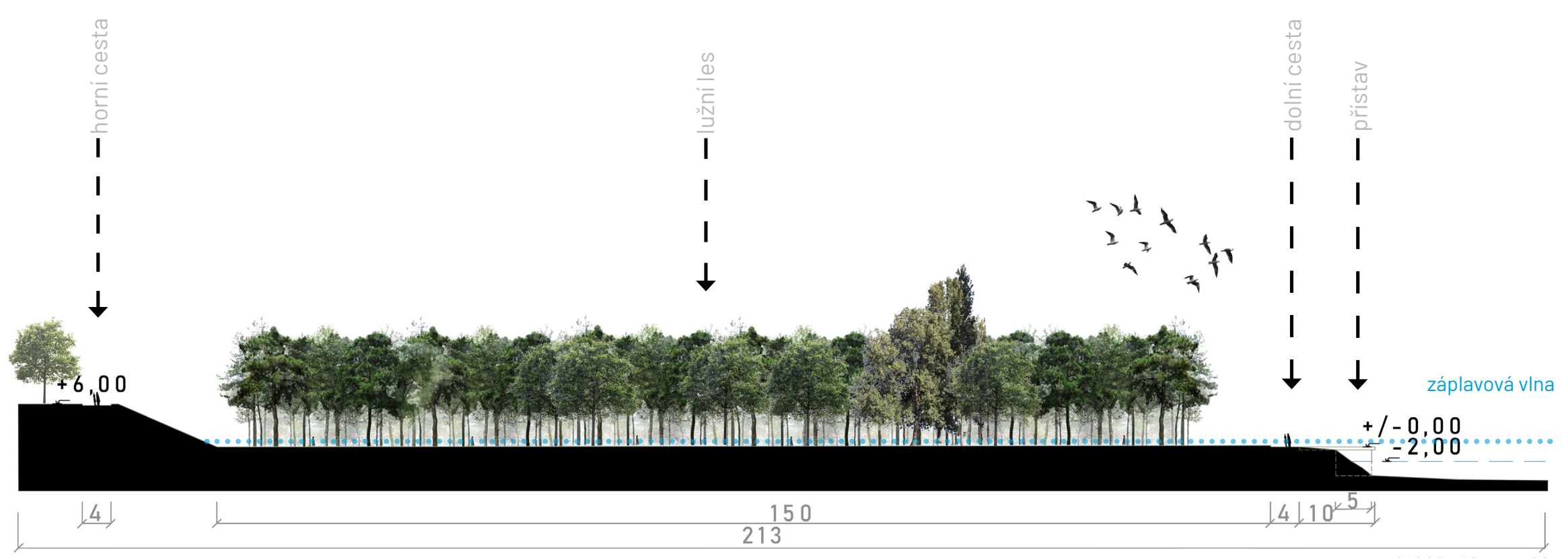
horní cesta
lužní les
dolní cesta
přístav
+6,00
záplavová vlna
+/-0,00
-2,00
4
150
213
4
10
5
0 1 2 3 5 10 20

ŘEZ B - B´

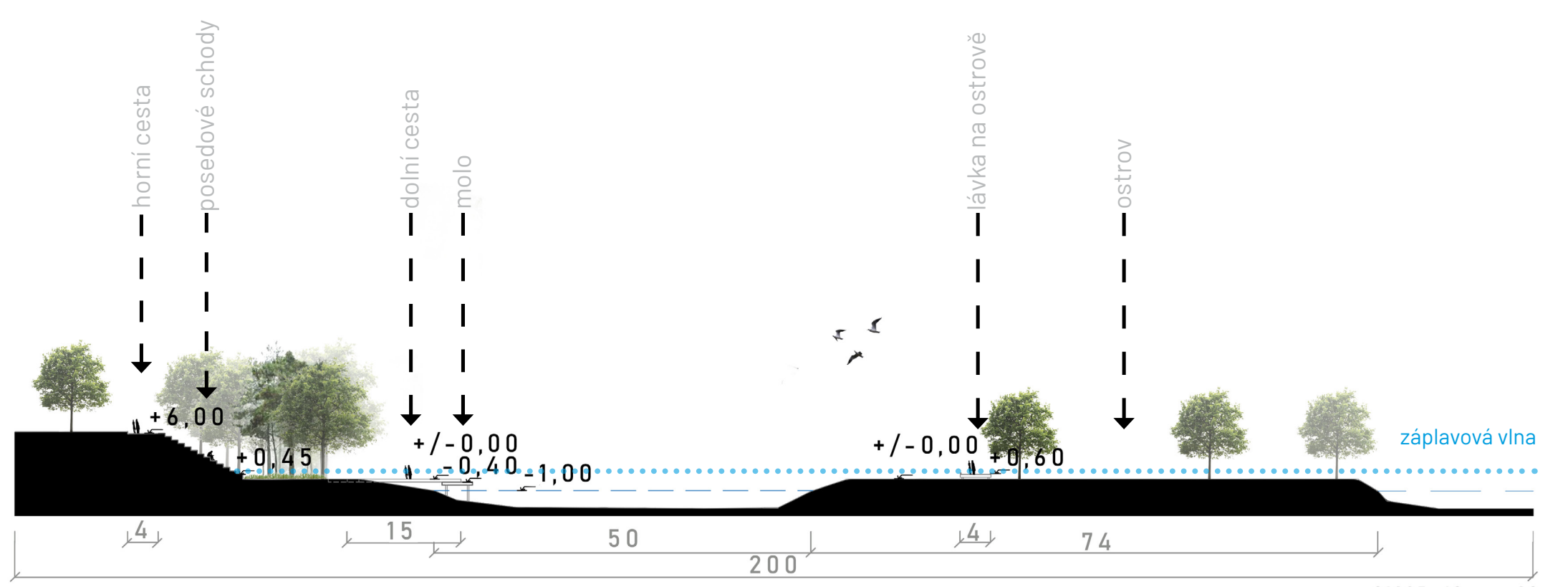
horní cesta
posedové schody
dolní cesta
molo
lávka na ostrově
ostrov
+6,00
+0,45
+/-0,00
-0,40
-1,00
+/-0,00
+0,60
záplavová vlna
4
15
50
200
4
74
0 1 2 3 5 10 20

ŘEZ C - C´

KONCEPT CELÉHO ÚZEMÍ

Návrh je rozdělen na dvě části a to na část krajinářskou, která se nachází kolem řeky a část urbanistickou, ta se zabývá zámeckým areálem. Celková myšlenka návrhu byla propojit zámecký areál s pobřežím pomocí cestní sítě. Zároveň krajinu zpřístupnit uživateli, aby se pro něj stala prostupná a uživatelsky příjemná. Prostor zámku a pobřeží je v současné době odříznut od zbytku města železniční tratí a průmyslovou zónou. Díky návrhu cestní sítě se oblast stává průchozí a přístupnou. Pobřeží je doplněno o několik turisticky lákavých zastavení (mola, sedací schody, piknikové posezení, přístav, občerstvení u přívozu, lávka přes les). Návštěvníkům je zpřístupněn ostrov, na kterém je vybudována nová cestní síť pomocí dřevěných lávek. Cesty krajinou jsou určeny jak pro pěší provoz, tak pro cyklistickou dopravu. V současnosti je cyklistická trasa vedena pouze na druhém břehu řeky Vltavy. Pomocí přívozu se cyklisti dostanou na druhou stranu řeky. Do budoucna by bylo vhodné cyklotrasu dobudovat na obou březích Vltavy a zároveň ji napojit na stávající cyklotrasu v sousední obci Budovec. Vhodným materiálem na povrch cesty kolem řeky je Polypavement.

KONCEPT ZÁMECKÉHO AREÁLU

Areál byl funkčně rozdělen do několika typů zón. Hlavní parter složí jako místo k zábavě a konání různých turistických akcí, proto je zde navržen dostatečně velký prostor pro umístění stánků, či pódia. Jako hlediště můžou sloužit posedové schody, které jsou umístěny naproti ve svahu. Ve dvoře najdete nejenom místo pro zábavu, ale i místo pro relaxaci pod korunami stromů, kde si můžete podle libosti posunout stolek i s židličkou kam se vám zachce. Zámecká restaurace/kavárna vám k posezení nabídne dobrou kávu. Pokud máte rádi pohyb, tak zámecký park vám poskytne prostor pro protažení a běh. Můžete proběhnout parkem, a díky propojení areálu s pobřežím, doběhnout až k řece, kde na vás čekají další zajímavá místa. Park je doplněn o řecké divadlo v zámeckém příkopu.

Charakter celého zámeckého areálu doplňuje nová výsadba květin, stromů a nově navržený mobiliář. Nové je i trasování cest a materiál cest. V návrhu je zahrnuto parkoviště. Dlažba je zde sjednocena se zámeckým dvorem a je z propustných materiálů. Jsou zde vysázeny stromy a je zde také vybudovaný dešťový záhon, do kterého je svedena voda z komunikace.



1 - POSEZENÍ U PŘÍVOZU



4 - DŘEVĚNÁ MOLA A POSEDOVÉ SCHODY VE SVAHU



2 - LÁVKA PŘES LES

7 - PIKNIKOVÉ POSEZENÍ NA LOUCE

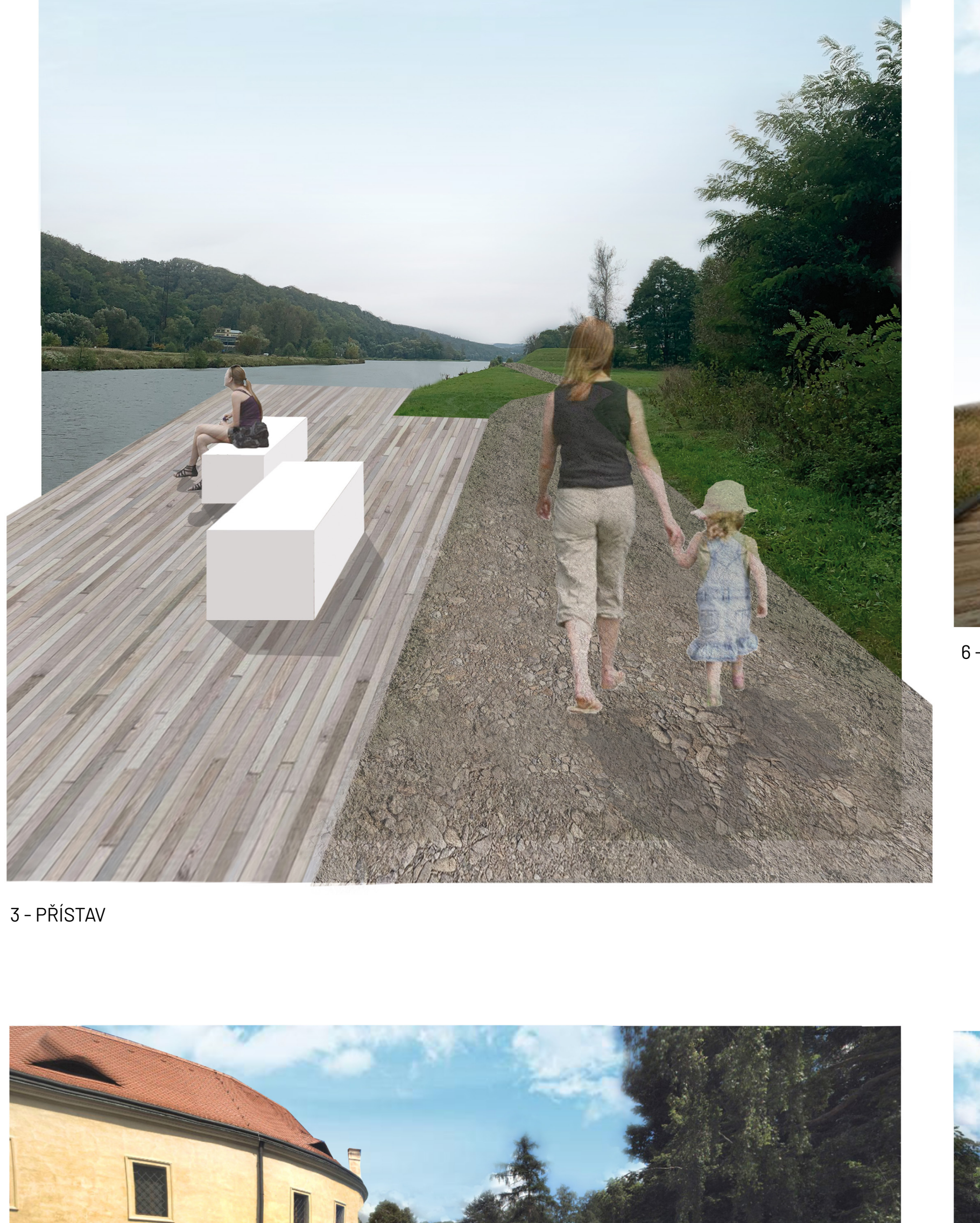

3 - PŘÍSTAV

6 - LÁVKA NA OSTROVĚ

SCHÉMA ÚČELOVÝCH ZÓN



ZÁBAVA
RELAX
ZÁBAVA
SPORT
restaurace
museum
zámek



8- ZÁMECKÝ AREÁL/ ŘECKÉ DIVADLO

8- ZÁMECKÝ AREÁL/ POHLED DO DVORA

Alice Zachovalová

zámek Roztoky a okolí

atelier Sitta - Chmelová
AT4 - masterplan
zimní semestr 2020