ATRN - NÁVRH

rozhledna pro Nebušice - Monolit

vypracovala: Bc. Klára Schmiedová
vedoucí práce: doc. Ing. arch. Hana Seho / Ing. arch. Jiří Poláček
datum: LS 2020/2021

FA ČVUT
ČVUT
ČESKÉ VYSOKÉ UČENÍ TECHNICKÉ V PRAZE
ATRN

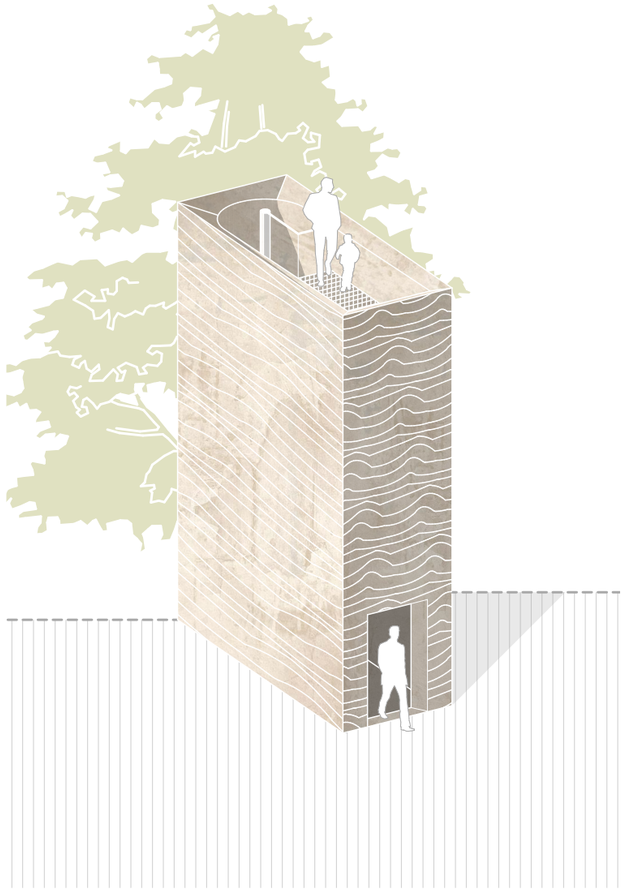

FA ČVUT
ČVUT
ČESKÉ VYSOKÉ UČENÍ TECHNICKÉ V PRAZE
ATRN

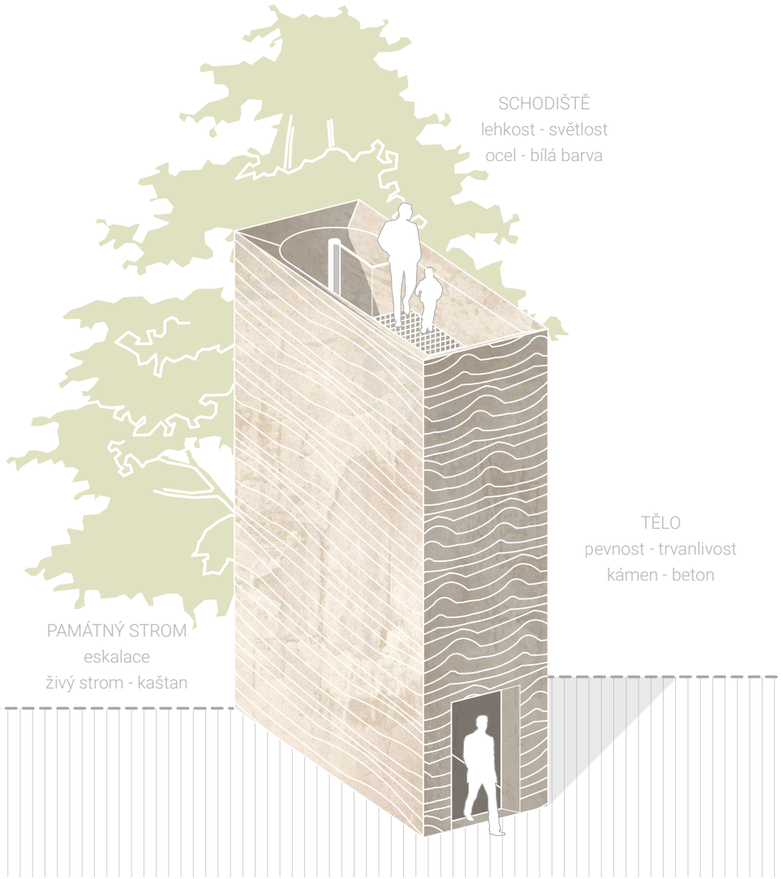

Rozhledna Monolit - pojmenovaná podle celistvého jednoduchého tvaru z dusaného vrstveného betonu připomínající plastické útvary z jednoho kusu kamene. Objekt jako lineární hmota vyrůstá z horizontu místní krajiny a určuje tak polohu unikátního místa, které nabízí výhled nejen na Nebušické údolí a okolní obce, ale také přírodní rezervaci Divokou Šárku, pražské dominanty - např. Žižkovskou věž, stadion Strahov a také letiště Václava Havla...

Rozhledna se nachází v městské části Prahy 6 v obci Nebušice. Parcela je umístěna na výšině nad obcí nedaleko návsi. Přístup zajišťují dvě polní cesty vedoucí od ulice Tuchoměřická, které se v místě parcely sbíhají. Hmotu objektu tvoří torzo obvodových stěn, rozhledna není zastřešena a pouští tak do svého nitra přírodní živly v podobě deště, sněhu i větru.

FA ČVUT
ČVUT
ČESKÉ VYSOKÉ UČENÍ TECHNICKÉ V PRAZE
ATRN

2 m

2x5 m

vstupní půdorys



vyhlídková plocha

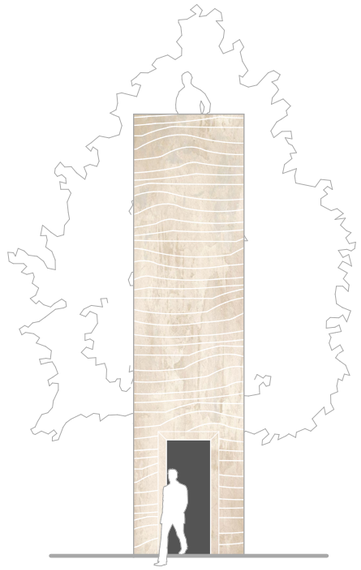

úzká vertikální linie ze směru Nebušic

širší hmota ze směru od ul. Tuchoměrická



řez příčný směrem ke vstupu

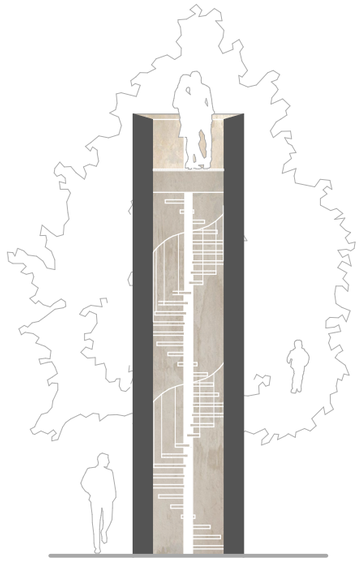

řez příčný směrem ke schodišti



řez podélný

FA ČVUT
ČVUT
ČESKÉ VYSOKÉ UČENÍ TECHNICKÉ V PRAZE
ATRN

perforované ocelové schodiště

luční traviny

obvodové stěny - dusaný vrstvený beton



odstíny pískovce: bílý cement + přírodní pigment

FA ČVUT
ATRN

zasazení do fotografie, pohled z polní cesty

FA ČVUT
ČVUT
ČESKÉ VYSOKÉ UČENÍ TECHNICKÉ V PRAZE
ATRN

zasazení do fotografie, pohled příchozího

FA ČVUT
ČVUT
ČESKÉ VYSOKÉ UČENÍ TECHNICKÉ V PRAZE
ATRN



zasazení do fotografie, výhled z rozhledny na Nebušice

FA ČVUT
ČVUT
ČESKÉ VYSOKÉ UČENÍ TECHNICKÉ V PRAZE
ATRN

fotografie modelu ze sádry