CESTA Z MĚSTA



Michaela Hasnedlová

30

V historii byl Botič neboli Vinný potok důležitým pražským potokem, na jehož březích stávalo kolem třiceti mlýnů. Postupem času ztratil svoje využití a rostoucí zástavba spolu se strachem z povodní jej uzavřela do pevných vysokých zdí.

Cesta Botiče začíná v Čestlicích, protéká krajinou, vesnicemi, znovu krajinou, polem, parkem, městem, nádrží, přírodní památkou, heterogenní zástavbou, parkem, roztříštěnoum i ucelenou blokovou zástavbou, až se nakonec na náplavce vlévá do Vltavy. Dnes bohužel působí Botič téměř zapomenutě. Ve městě se schovává za náletovými stromy a keři a tváří se, že neexistuje. Jednotvárné koryto znemožňuje vytváření lokálních biotopů a čištění vody, a naopak podporuje záplavy při přívalových deštích.

Můj návrh usiluje o vrácení Botiče zpátky do hry. Na území od Nuslí po Hostivařskou přehradu navrhuji koncepci úprav a potenciálů Botiče. Výstupem je cesta podél Botiče, která plynule spojuje centrum Prahy s rekreační oblastí Hostivařské přehrady. Podél toku vznikají nové způsoby využití, ruzné charaktery a formy koryta a průtoku. Nakonec definuji i lokality vhodné k transformaci a způsob jejich využití.

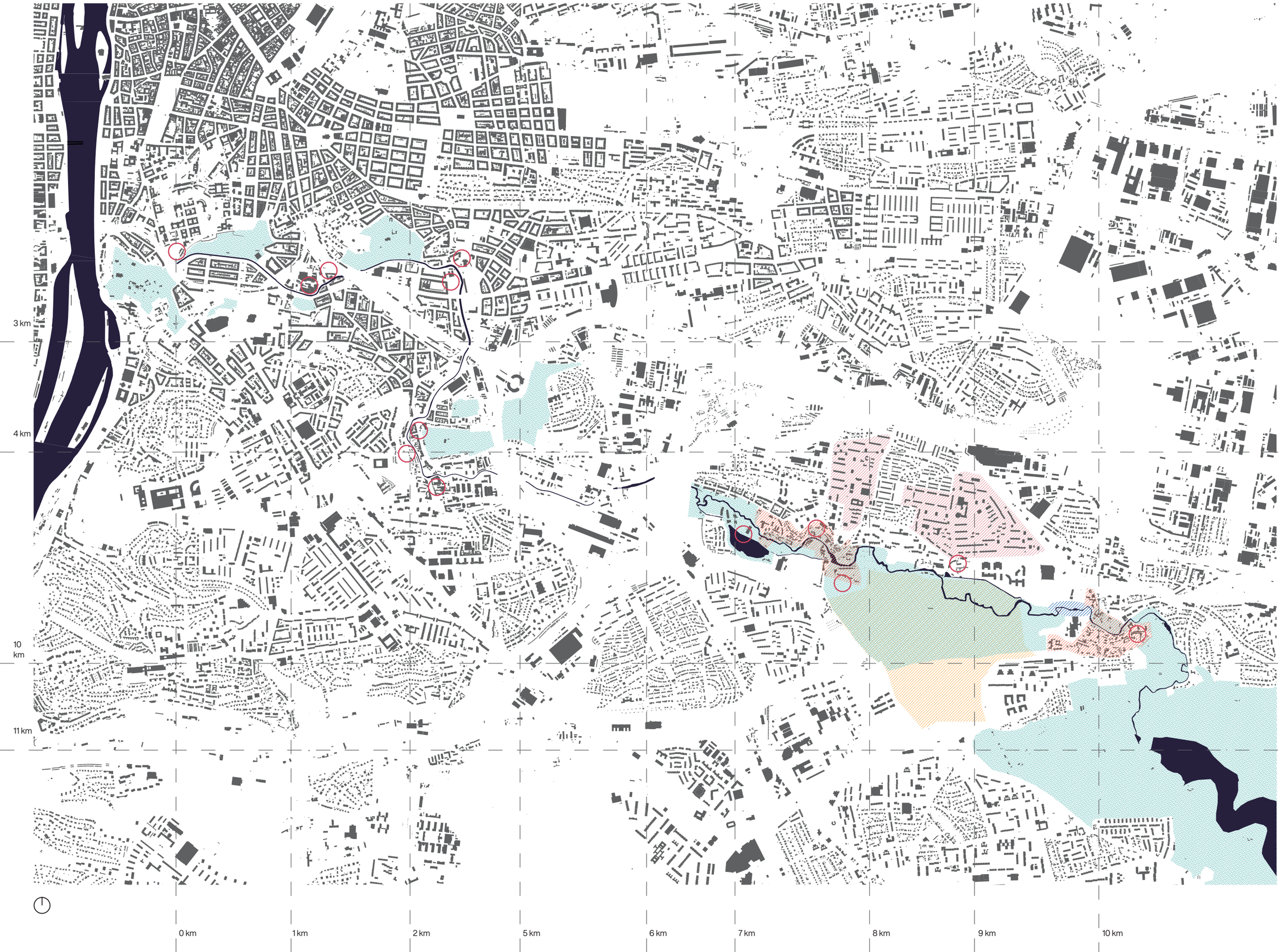

analýza hodnot
1:25 000

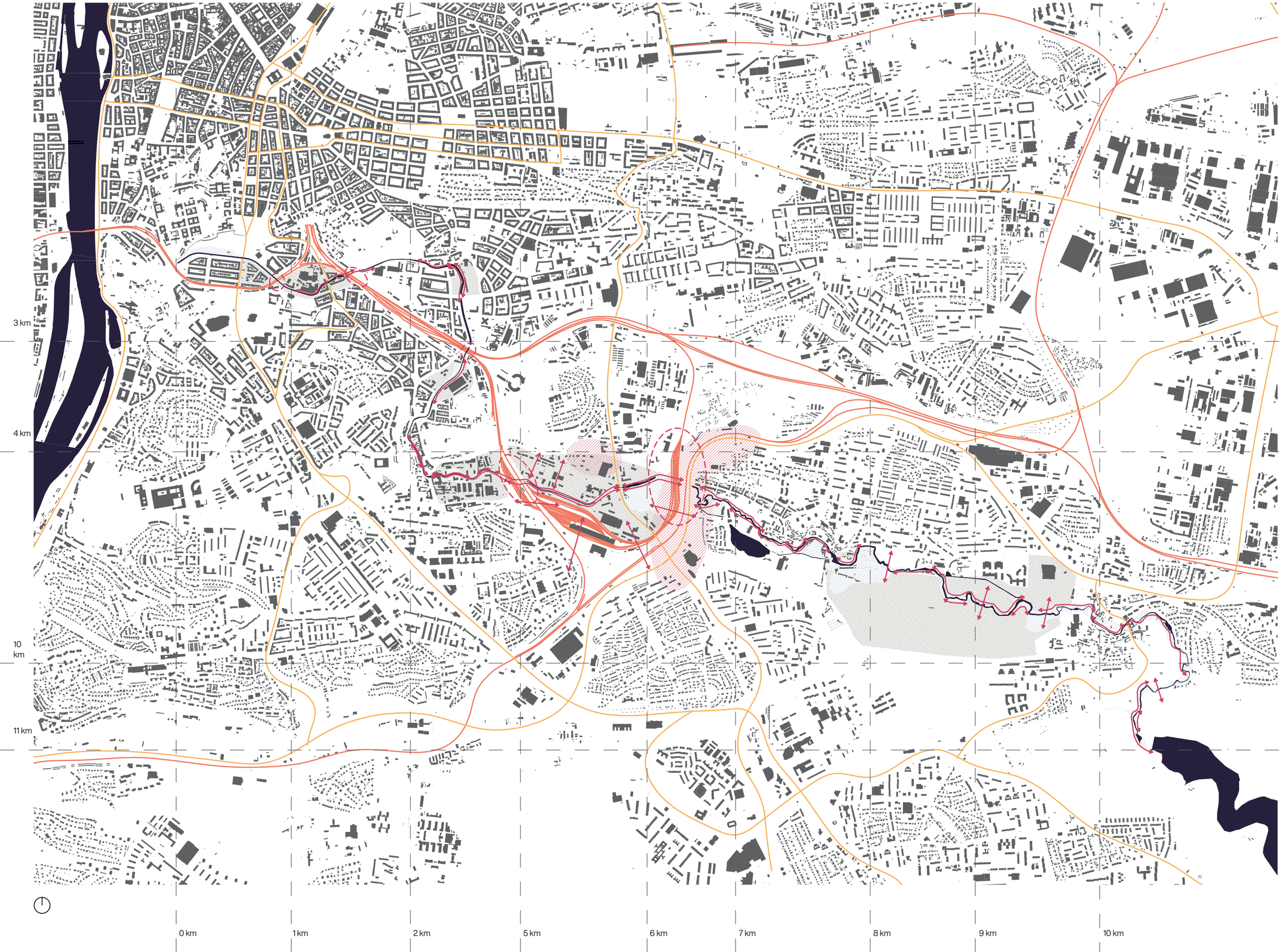

analýza problémů
1:25 000

transformační oblasti

záplavové oblasti určené k ochraně

překročení hygienických limit

bariéry

chybějící prostupnost

železnice

důležité silniční stavby

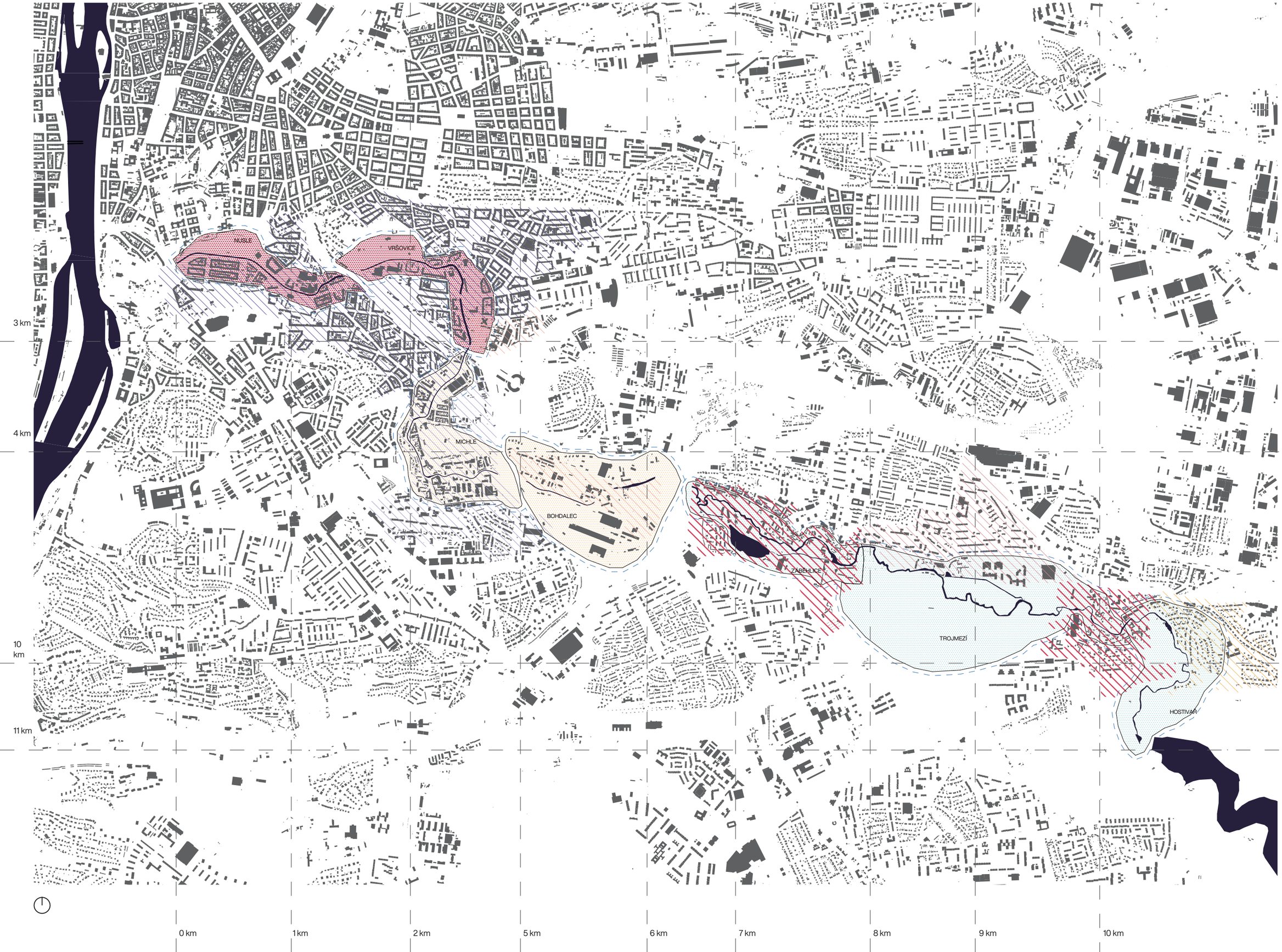

analýza problémů
1:25 000

- *charaktery Botiče*
- *Botič*
- *městský charakter*
- *příměstský charakter*
- *přírodní charakter*
- *lokality*
- *bloková struktura zástavby*
- *heterogenní struktura zástavby*
- *vesnická struktura zástavby*
- *struktura areálů produkce*
- *struktura areálů vybavenosti*
- *modernistická struktura zástavby*

industriální kouzlo Nuselského pivovaru a Bohdalce

upravené Havlíčkovy sady vs. zarostlý Botič v Nuslých

atmosféry

atmosféry

kontrast mezi mokřady a paneláky

přírodní památka Meandry Botiče

zapomenutý kout Záběhlického zámku

Záběhlická vesnická a panelová zástavba

atmosféry



vytvoření plynulé cesty podél Botiče

zprostupnění oblasti

obnova zanedbaných lokalit podél Botiče
iniciační místa
lokality pro bydlení
smíšené lokality
rekreační lokaly
přesun železnice

nové a stávající zelené plochy

úprava průtoku

koncept

Prvotní myšlenkou návrhu bylo vytvoření propojení mezi centrem města a rekreační oblastí u Hostivařské přehrady. Vzniklá cesta přináší novodobé využití pro Botič a propojuje lokality různého charakteru. Nově vzniklá prostranství přináší potenciál pro rozvoj daných míst.

Nusle
1:4000

- Botič
- odtrubnění
- vodní zeleň
- náplavka
- nezpevněný břeh
- NB přístup k vodě
- NB soukromý
- park
- zpevněný břeh vstup
- cesta
- cesta nad potokem
- maximální průtok
- zpevněný svah
- protipovodňová opatření
- transformace bydlení
- transformace smíšená funkce
- transformace iniciační místa
- pole
- zemědělské zázemí
- sad
- lesopark
- zahrádky
- stávající zeleň
- stávající zahrádky
- stávající cesty
- stávající železnice
- rušená železnice

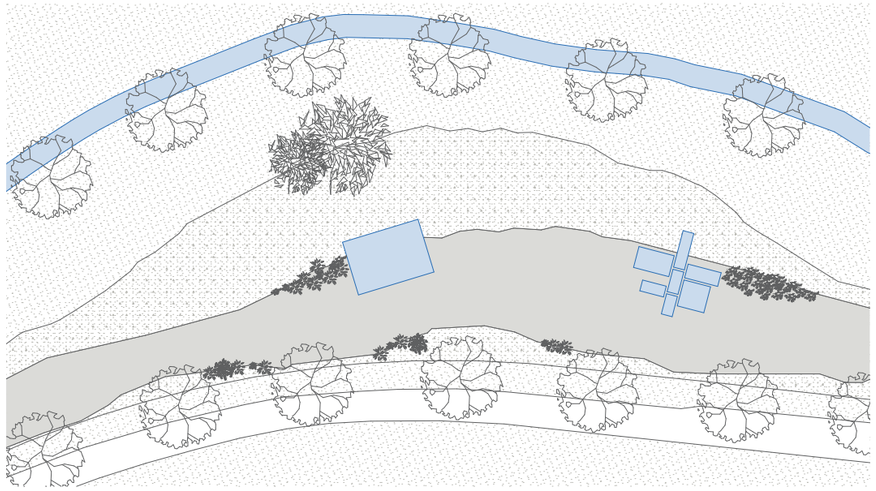

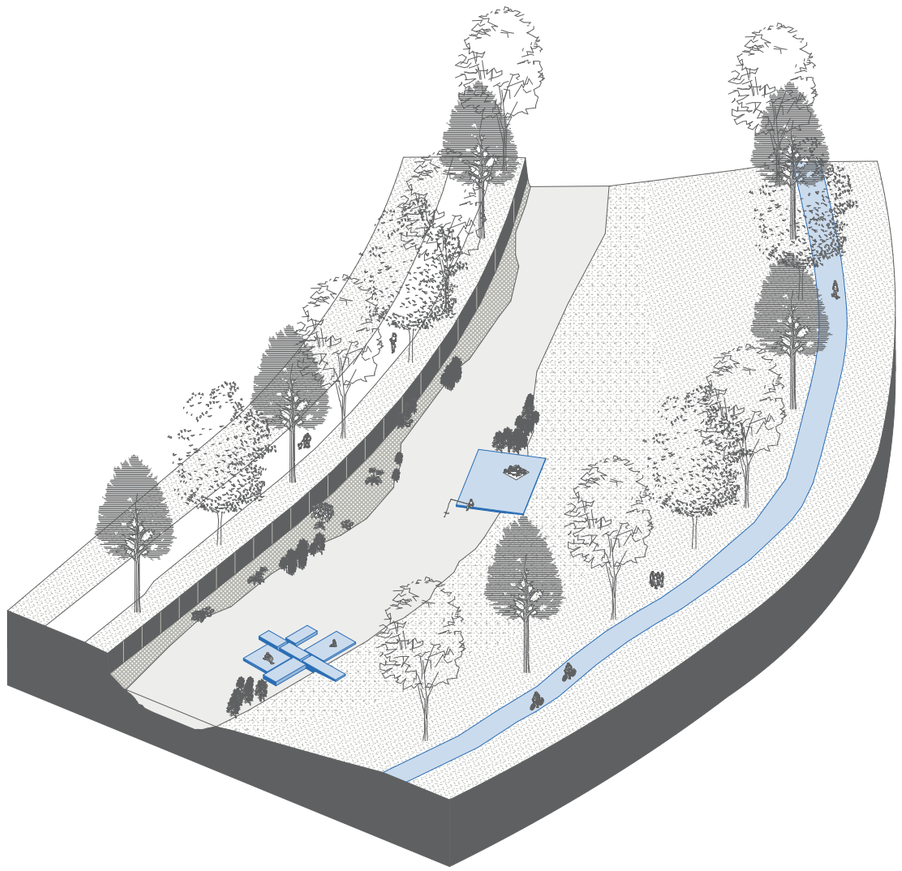

Zátoka, molo a vor
1:750

Vršovice
1:4000

- Botič
- odtrubnění
- vodní zeleň
- náplavka
- nezpevněný břeh
- NB přístup k vodě
- NB soukromý
- park
- zpevněný břeh vstup
- cesta
- cesta nad potokem
- maximální průtok
- zpevněný svah
- protipovodňová opatření
- transformace bydlení
- transformace smíšená funkce
- transformace iniciační místa
- pole
- zemědělské zázemí
- sad
- lesopark
- zahrádky
- stávající zeleň
- stávající zahrádky
- stávající cesty
- stávající železnice
- rušená železnice

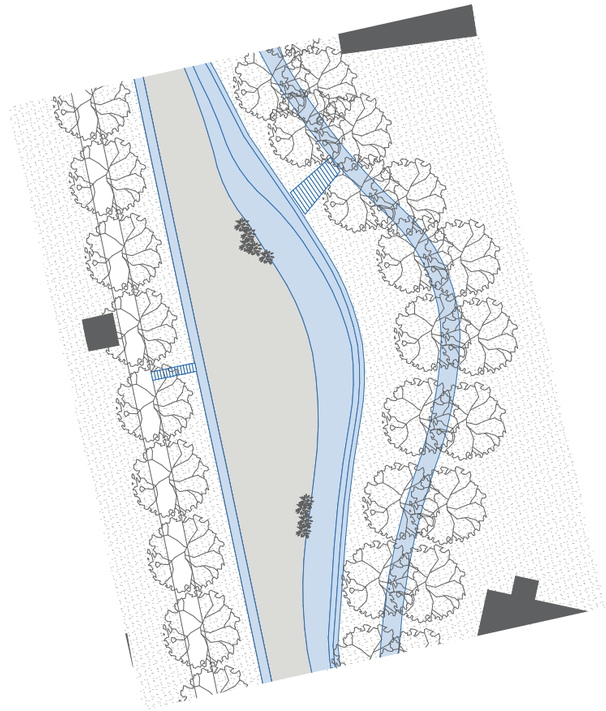

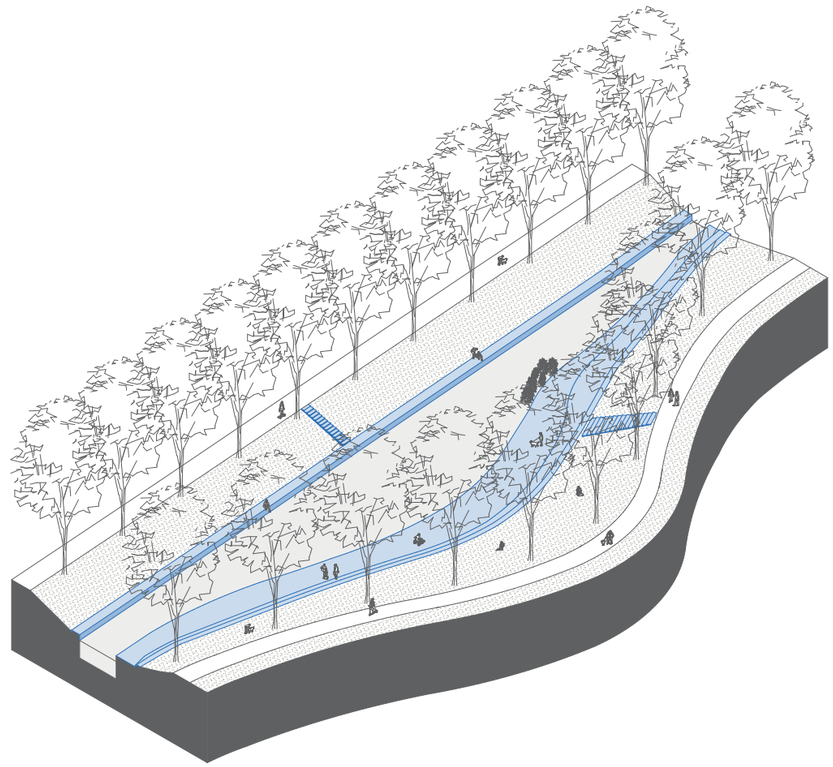

Malá a velká náplavka
1:750

Michle
1:4000

- Botič
- odtrubnění
- vodní zeleň
- náplavka
- nezpevněný břeh
- NB přístup k vodě
- NB soukromý
- park
- zpevněný břeh vstup
- cesta
- cesta nad potokem
- maximální průtok
- zpevněný svah
- protipovodňová opatření
- transformace bydlení
- transformace smíšená funkce
- transformace iniciační místa
- pole
- zemědělské zázemí
- sad
- lesopark
- zahrádky
- stávající zeleň
- stávající zahrádky
- stávající cesty
- stávající železnice
- rušená železnice

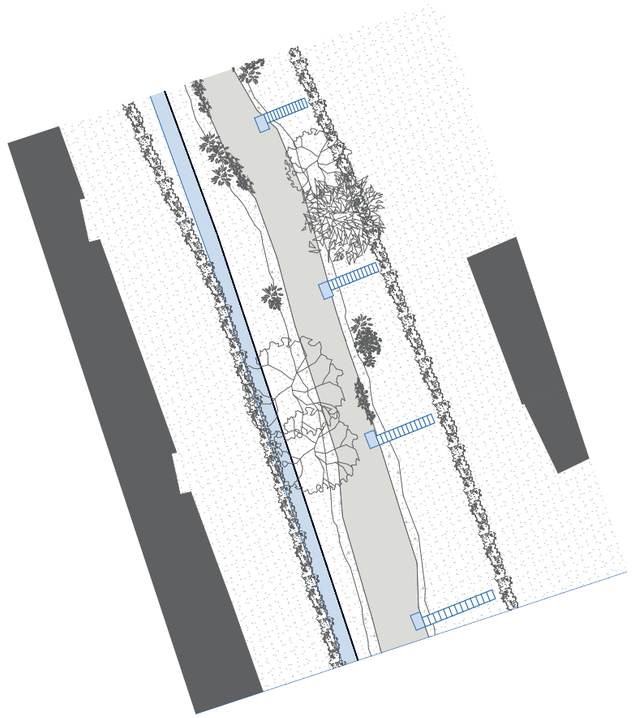

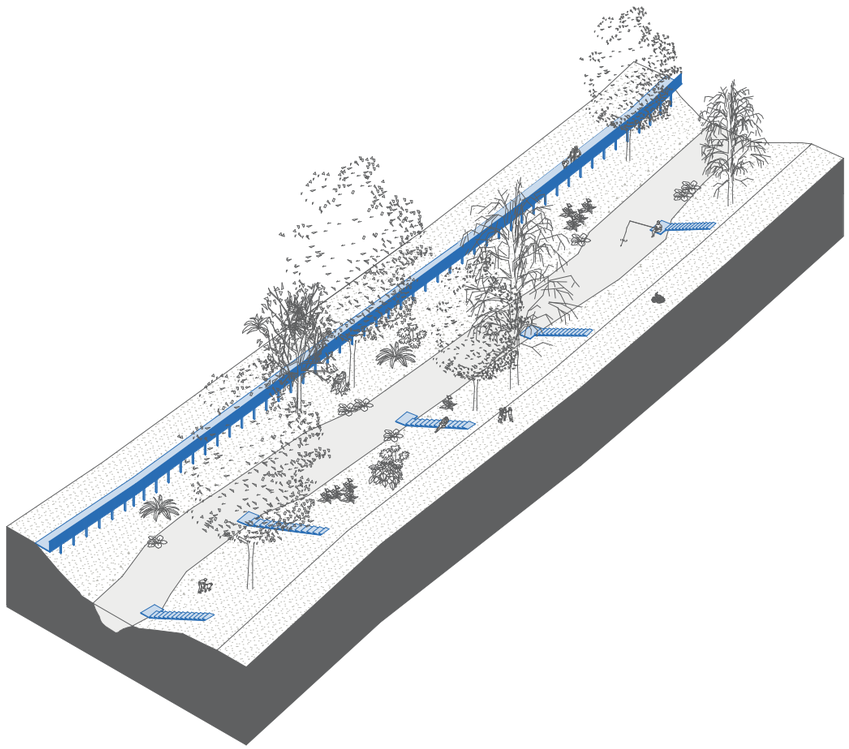

Lávka nad řekou a schody s molem pro praní prádla 1:500

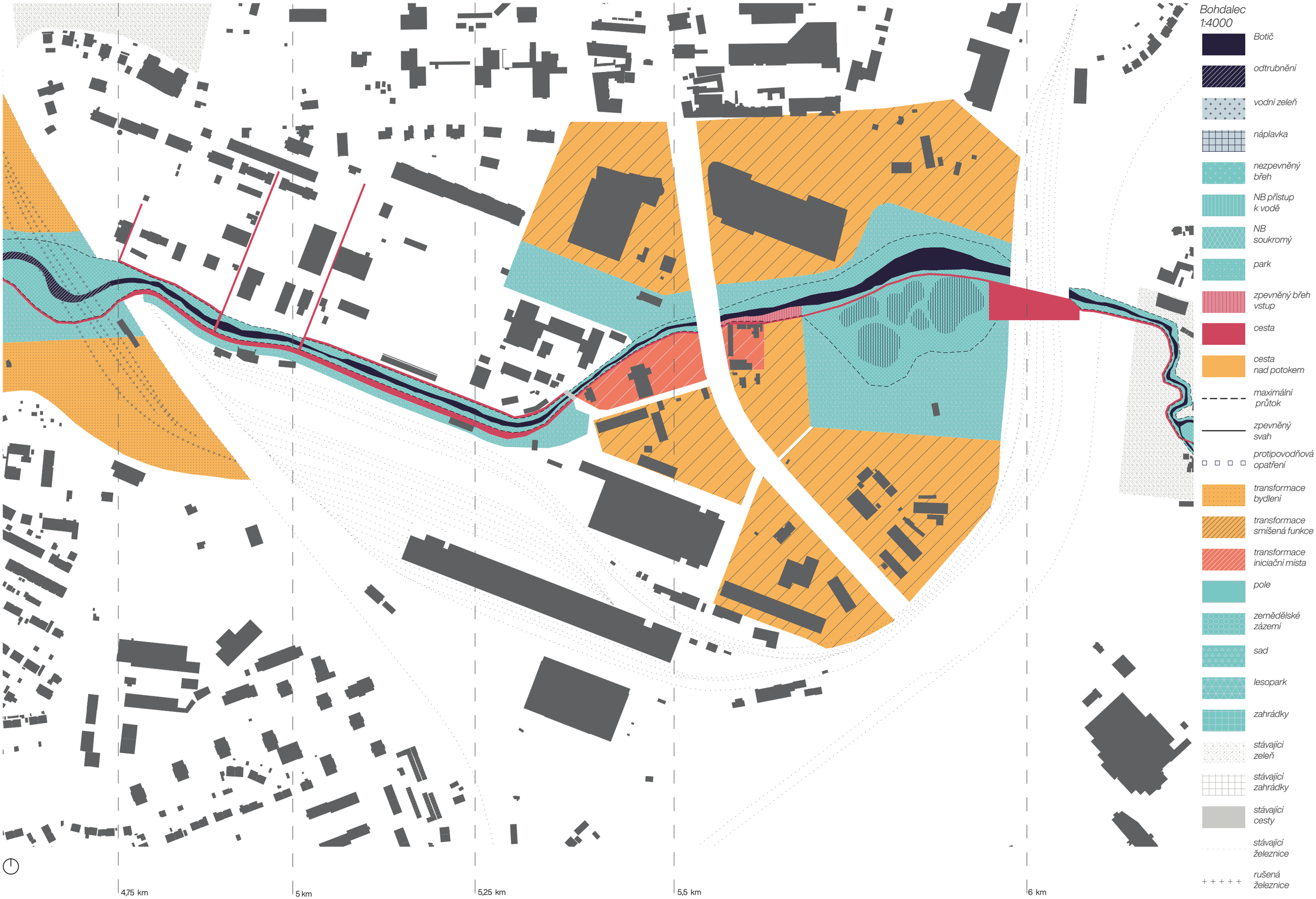
Bohdalec
1:4000
Botič
odtrubnění
vodní zeleň
náplavka
nezpevněný břeh
NB přístup k vodě
NB soukromý
park
zpevněný břeh vstup
cesta
cesta nad potokem
maximální průtok
zpevněný svah
protipovodňová opatření
transformace bydlení
transformace smíšená funkce
transformace iniciační místa
pole
zemědělské zázemí
sad
lesopark
zahrádky
stávající zeleň
stávající zahrádky
stávající cesty
stávající železnice
rušená železnice
4,75 km
5 km
5,25 km
5,5 km
6 km

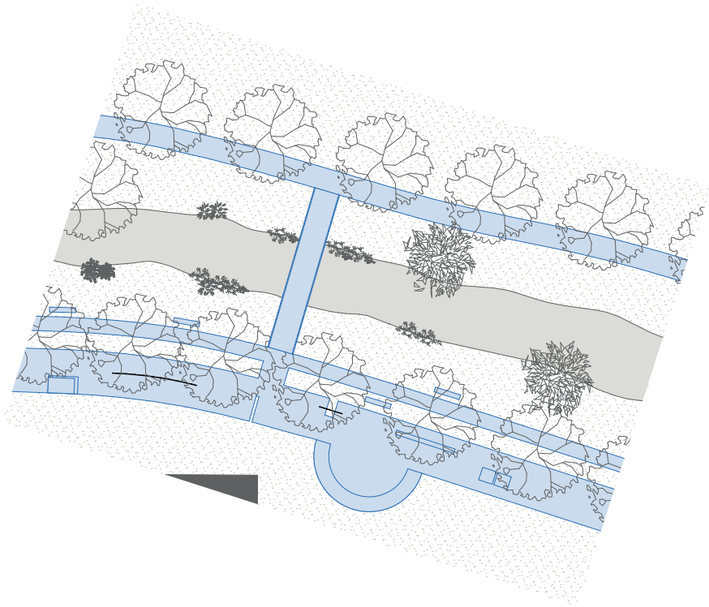

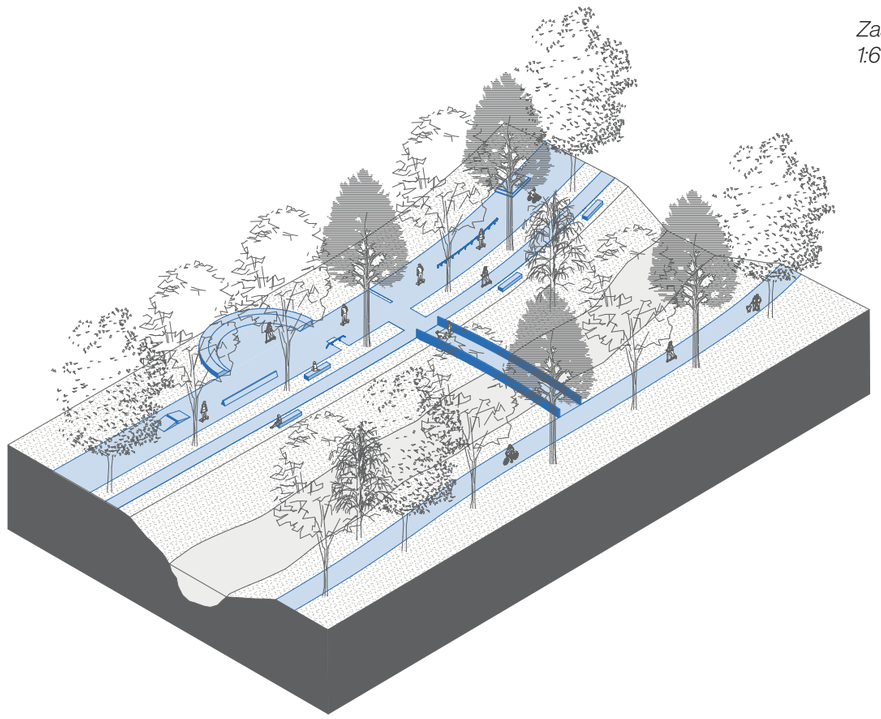

Zaskatuj u Botiče
1:600

Záběhlice
1:4000
Botič
odtrubnění
vodní zeleň
náplavka
nezpevněný břeh
NB přístup k vodě
NB soukromý
park
zpevněný břeh vstup
cesta
cesta nad potokem
maximální průtok
zpevněný svah
protipovodňová opatření
transformace bydlení
transformace smíšená funkce
transformace iniciační místa
pole
zemědělské zázemí
sad
lesopark
zahrádky
stávající zeleň
stávající zahrádky
stávající cesty
stávající železnice
rušená železnice
6,25 km
6,5 km
6,75 km
7 km
7,25 km
7,5 km

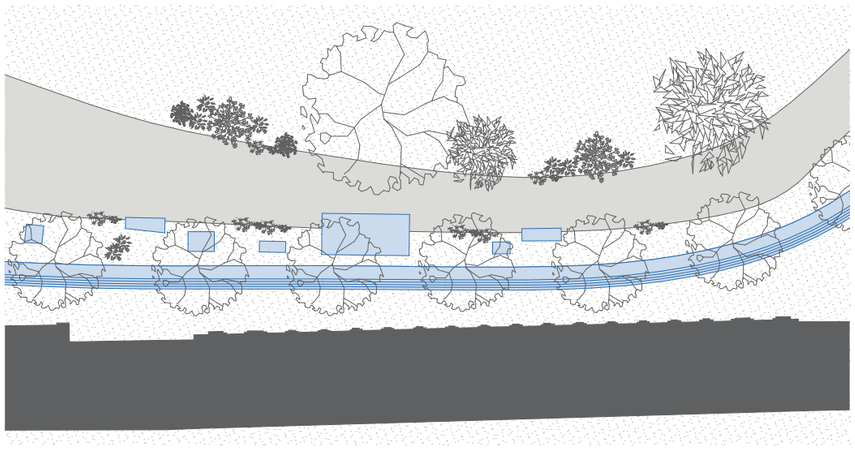

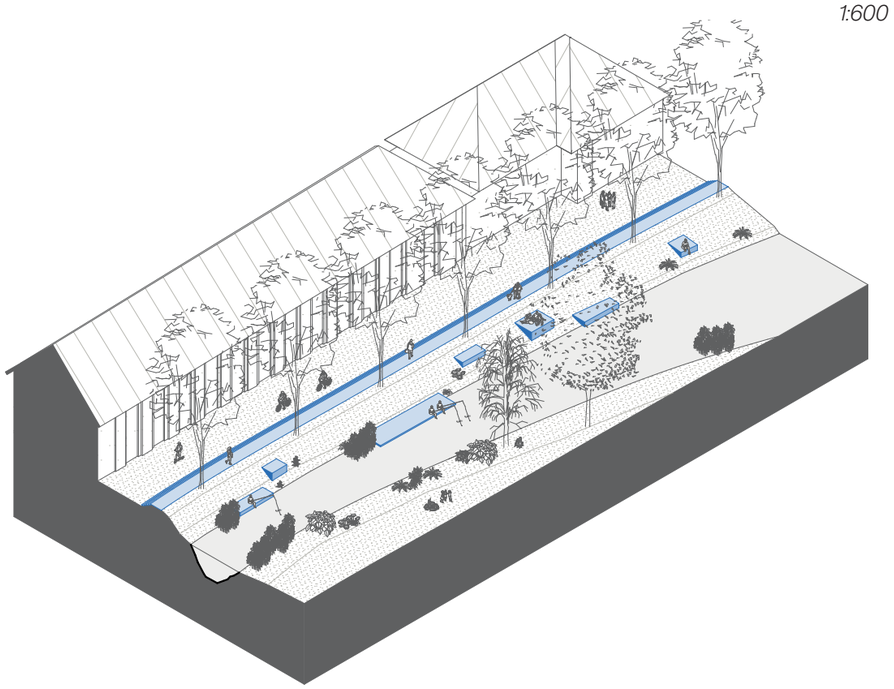

Protipovodňové posezení
1:600

Trojmezí
1:4000
Botič
odtrubnění
vodní zeleň
náplavka
nezpevněný břeh
NB přístup k vodě
NB soukromý
park
zpevněný břeh vstup
cesta
cesta nad potokem
maximální průtok
zpevněný svah
protipovodňová opatření
transformace bydlení
transformace smíšená funkce
transformace iniciační místa
pole
zemědělské zázemí
sad
lesopark
zahrádky
stávající zeleň
stávající zahrádky
stávající cesty
stávající železnice
rušená železnice
7,75 km
8 km
8,25 km
8,5 km
8,75 km
9 km
9,25 km

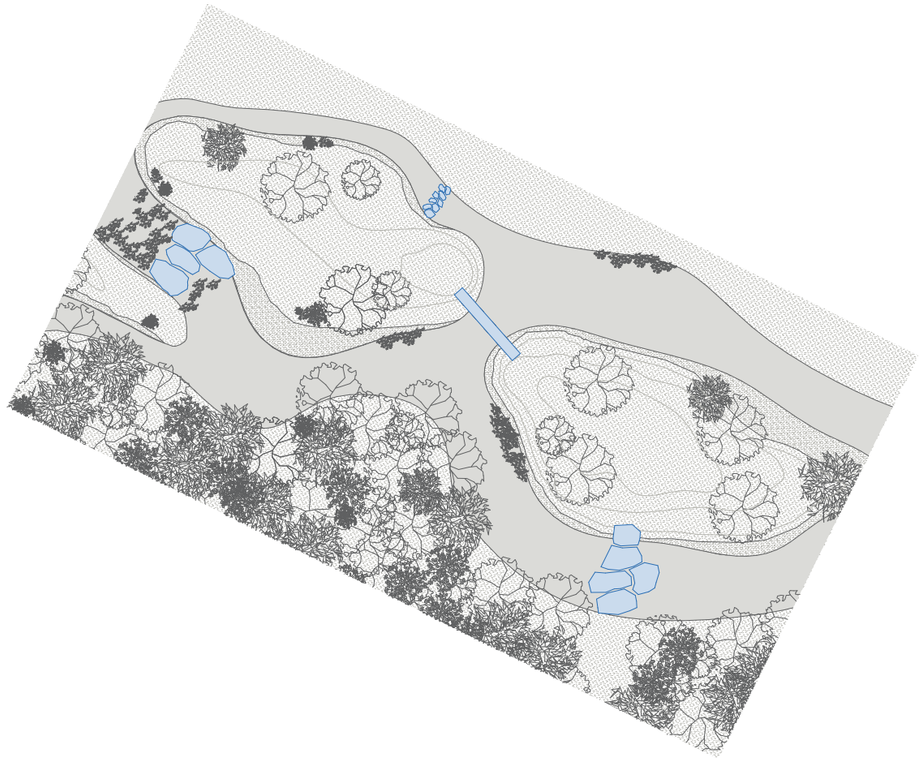

Trojostroví v Trojmezí 1:1500

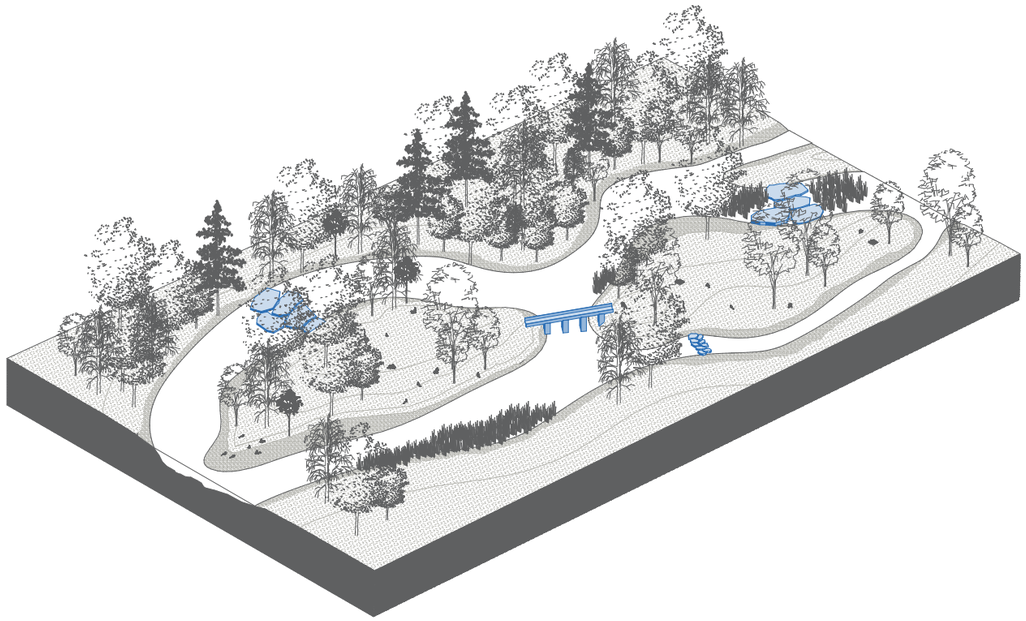

Hostivař
1:4000

- Botič
- odtrubnění
- vodní zeleň
- náplavka
- nezpevněný břeh
- NB přístup k vodě
- NB soukromý
- park
- zpevněný vstup
- cesta
- cesta nad potokem
- maximální průtok
- zpevněný svah
- protipovodňová opatření
- bydlení
- smíšená funkce
- iniciační místa
- pole
- zemědělské zázemí
- sad
- lesopark
- zahrádky
- stávající zeleň
- stávající zahrádky
- stávající cesty
- stávající železnice
- rušená železnice

3 km
4 km
10 km
11 km
0 km
1 km
2 km
5 km
6 km
7 km
8 km
9 km
10 km