FAKULTA ARCHITEKTURY ČVUT V PRAZE

Ateliér Trevisan-Sklenář

ŽIVOT A RADOST

PŘEDZÁMČÍ ZÁMKU STRÁNOV

Anežka Lejhancová

520AT3K - Atelier malé měřítko

ZS 2022/2023

Krajinářská architektura

Anotace

„Jedoucímu na dráze severní od Chotětova k Boleslavi objeví se bývalý hrad a nyní zámek stránovský v plné své kráse, an se malebně vypíná na ostrohu ze západní planiny vybíhající. Máť ostroh ten podobu klínovou, tak že čtvrtinu jeho na konci zabírá hrad a tři čtvrtiny bývalé předhradí čili nynější dvůr. Prostora ta dohromady čtená ukazuje, že patřil Stránov k velikým a rozsáhlým hradům...”

August Sedláček

Tématika

- Adaptace historického prostředí na nové funkce

Zadání

- Zapojení jízdárny, nájemního a hotelového bydlení a objektů pro kulturní akce
- Nakládání s dešťovými vodami
- Revitalizace vodní nádrže
- Práce se vzrostlými a památnými stromy

Obsah

01.

ÚVOD DO ÚZEMÍ
Umístění řešeného území v rámci ČR
Širší vztahy a bližší kontext
Vymezení řešeného území

02.

FOTODOKUMENTACE SOUČASNÉHO STAVU
Fotodokumentace

03.

HISTORIE A VÝVOJ ÚZEMÍ
Památková ochrana
Vývoj a události v území
Geneze území - mapy
Fotoarchiv - Šimonkovy
Kostel sv. Václava

04.

ANALÝZY SOUČASNÉHO STAVU
Morfologie terénu
Vstupy, Doprava a parkování, Pěší prostupnost
Využití budov, Mobiliář
Dendrologický průzkum

05.

KONCEPT
Hlavní principy
Koncepční situace
Skici

06.

NÁVRH
Situace
Řezy
Konstrukce
Materiály
Vegetace

01.

ÚVOD DO ŘEŠENÉHO ÚZEMÍ

UMÍSTĚNÍ ŘEŠENÉHO ÚZEMÍ

Řešené území, kterým je předzámčí zámku Stránov se nachází v obci Jizerní Vtelno.
Obec se nachází 10 km jižně od města Mladé Boleslavi ve Středočeském kraji.

Umístění v rámci ČR

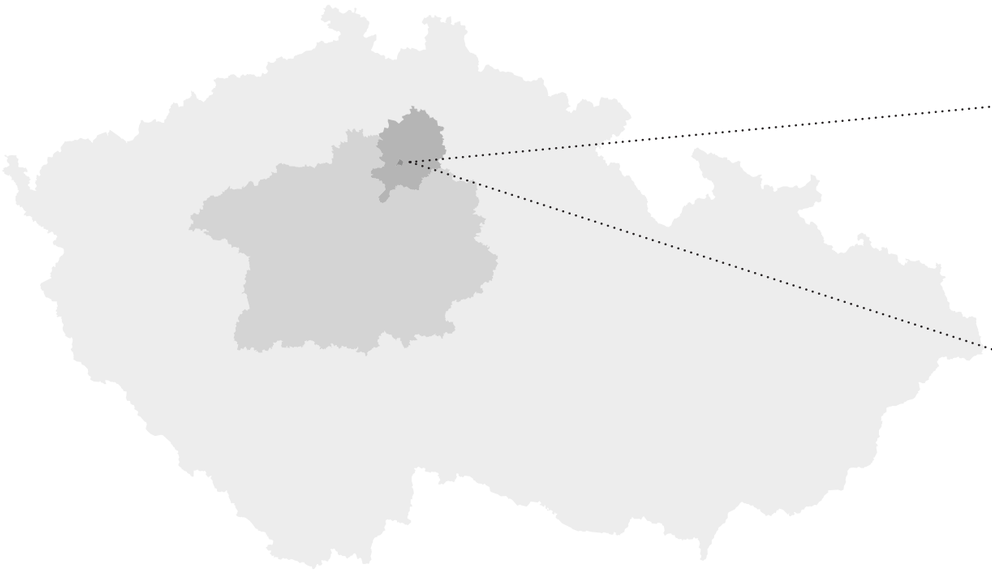

Umístění v rámci kraje

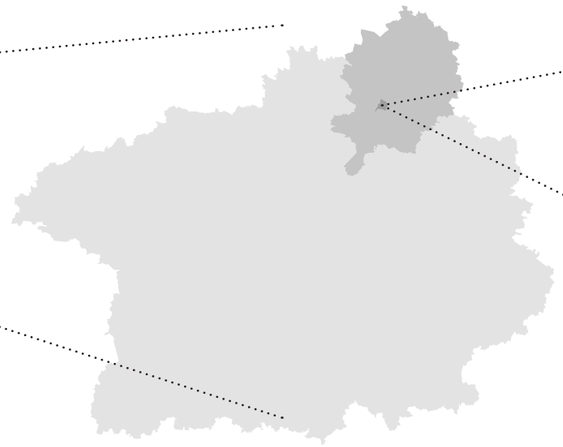

Umístění v rámci obce

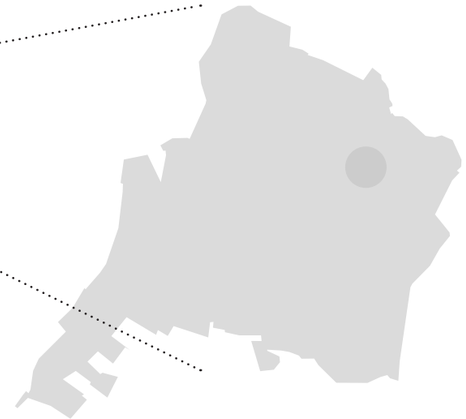

ZÁKLADNÍ INFORMACE

Počet obyvatel: 332 (2022)
Rozloha: 6,96 km²
Katastrální území: Jizerní Vtelno

NADMOŘSKÁ VÝŠKA

197 m n. m. až 271 m n. m.

BIOGEOGRAFIE

Biogeografická oblast: kontinentální
Biochora: 2RE-Plošiny na spraších 2. v.s.
Bioregion: 1.4 = Benátský
Biogeografická podprovincie: hercynská

KLIMATICKÁ OBLAST

Název: Teplá oblast
Kód: T2

GEOMORFOLOGIE

Kod: VIB-2A-2
Soustava: Česká tabule
Podsoustava: Středočeská tabule
Celek: Jizerská tabule
Podcelek: Středojizerská tabule
Okrsek: Skalská tabule

PŘIROZENÁ POTENCIÁLNÍ VEGETACE

Černýšová dubohabřina
(Melampyro nemorosi-Carpinetum)

ŠIRŠÍ KONTEXT ŘEŠENÉHO ÚZEMÍ

zámek Stránov (pohled z předzámčí)

Náves Jizerního Vtelna (nádrž v centru obce)

OBEC JIZERNÍ VTELNO
Řešeným územím je předzámčí zámku Stránov, které se nachází v obci Jizerní Vtelno. Obec se nachází necelých 10 km jižně od města Mladá Boleslav ve středočeském kraji. Obec Jizerní Vtelno má celkem 332 (2022) obyvatel a rozlohu 6,96 km^2.
Nadmořská výška se pohybuje od 197 m n.m. do 271 m n.m.

https://ags.cuzk.cz/geoprohlizec/
https://cs.wikipedia.org/wiki/Jizern%C3%AD_Vtelno
https://www.facebook.com/zamekstranov
https://mapy.cz/zakladni?source=muni&id=3956&gallery=1&x=14.3903578&y=20.0799630&z=2

BLIŽŠÍ KONTEXT ŘEŠENÉHO ÚZEMÍ

LEGENDA

- budovy bydlení
- vstupní brána
- nevyužívaná budova
- kostel sv. Václava
- technické zázemí
- muzeum
- farma s koňmi
- silnice I/16
- průjezd aut
- pěší cestní síť
- pěšiny
- oplocení
- parkoviště
- vodní nádrž
- zámek Stránov
- zámecké zahrady
- památné stromy
- park pod zámkem
- pilířový plot
- vedlejší vstup
- hlavní vstup
- hlavní vjezd
- památník Dr. M. Tyrše
- barokní kašna
- prostor pro akce před kostelem

ŘEŠENÉ ÚZEMÍ

Řešeným územím je předzámčí zámku Stránov, které zaujímá plochu 18,9 km2. Nadmořská výška se pohybuje od 250 m n. m. po 262 m n. m. Výrazným prvkem celého předzámčí je ohraničení území budovami dřívějšího hospodářského využití.
V území se nachází památník Dr. Miroslava Tyrše a barokní kašna. Mezi významné prvky patří také skupina památných platanů nebo památná lípa.

https://ags.cuzk.cz/geoprohlizec/

02.

FOTODOKUMENTACE SOUČASNÉHO STAVU

SOUČASNÝSTAV - FOTODOKUMENTACE

1) příjezdová a vstupní cesta do předzámčí

2) vstupní brána

3) pohled při vstupu do předzámčí

4) parkoviště pro návštěvníky zámku

5) pohled na bránu a nevyužívanou budovu

6) rekonstruovaná budova s byty

7) barokní kašna s vrbou

8) pohled na hospodářské budovy

Zdroj: Vlastní terénní průzkum + terénní průzkum Lucie Kadrmasová

SOUČASNÝSTAV - FOTODOKUMENTACE

9) vodní nádrž s platany

10) farma s koňmi s jízdárnou

11) bávalá sypka - dnes muzeum

12) hlavní osa k zámku

13) technické zázemí a dřevník

14) vstup do parku

15) park pod zámkem

16) pohled na zámek od kostela

Zdroj: Vlastní terénní průzkum + terénní průzkum Lucie Kadrmasová

SOUČASNÝSTAV - FOTODOKUMENTACE

17) prostor před vstupem do zahrad

18) sklepy ve střední části předzámčí

19) budova s byty na jihu předzámčí

20) prostor před vstupem do zahrad

21) lavička při vstupu do předzámčí

22) sklepy na ose při vstupu do předzámčí

23) pomník Dr. M. Tyrše

24) zástavba rodinných domů na západu

Zdroj: Vlastní terénní průzkum + terénní průzkum Lucie Kadrmasová

03.

HISTORIE A VÝVOJ ÚZEMÍ

PAMÁTKOVÁ OCHRANA

ZÁMECKÝ PARK



EVIDENČNÍ LIST NEMOVITÉ KULTURNÍ PAMÁTKY

1. Obec: Jizerní Vtelno
2. Okres: Mladá Boleslav
3. Kraj: Středočeský
4. Poř. číslo: 1582/15
5. Název (označení) památky: Stránov - zámecký park
6. Bližší označení umístění památky: (ulice, číslo, popř. místní trať, č. parcely aj.): Jizerní Vtelno - zámek Domov mládeže - 294 31 Krnsko; 2/1, 3, 4, 81, 88, 89/1, 89/3, 563
7. Ochranné pásmo: 0
8. Vlastník (správce, trvalý uživatel): Čs. stát - Školská správa ONV Praha 6
10 ha
9. Popis památky (včetně sochařské, malířské, popř. i jiné výzdoby):
a/ Jizerní Vtelno leží cca 5 km od Mladé Boleslavi při silnici Mladá Boleslav - Mělník, samotný areál zámku se nachází na severním okraji obce na skalnatém ostrohu nad údolím Kalyen /Mlýnského/ potoka.
b/ Čtyřkřídlý novorenesanční zámek /1894 J. Schulz/ obklopen parkově upraveným pův. hradním příkopem, který je překlenut mostem spojujícím zámek s předzámčím a hospodářským dvorem. Na severní a východní stranu byv. opevnění navazuje rozsáhlý lesoparkový komplex. Branko v jihozáp. cípu dvora se vcházelo do rovinné barok. zahrady /parc. č. 15/1/, která se nedochovala a není tedy součástí nynějšího pam. areálu.
c/ Na západně a severně exponovaných svazích pod zámkem a v údolní nivě Kalyen /Mlýnského/ potoka krajinářská úprava. Lesní partie se zde střídají s údolními loukami s mohutnými solitérními dřevinami. Park má dnes již charakter lesního porostu, kde převládají dřeviny pův. společenstva dubohabrového háje s ojedinělým výskytem exotů. Několika cizokrajnými druhy je osázen i pův. hradní příkop. Zde umístěná barokní kašna svědčí o bývalé komorní pravidelné úpravě pův. opevnění. Dvůr a předzámčí volně osázené dřevinami bez jasného kompozičního záměru.
10. Časové, slohové a autorské určení: Krajinářský komplex založen v letech 1870-1890 za majetnictví Valdštejnů, autor neznám.
11. Památkové movité zařízení: 0



12. Zhodnocení památky a zdůvodnění ochrany: Památková hodnota: nízká, biologická hodnota: střední, stupeň zachovalosti: nízký, současný stav: špatný, význam pro životní prostředí: střední, význam kulturně historický: Doklad zbudování velkorysého krajinného celku v poslední čtvrtině minulého století.
Kategorie: II.
13. Odkaz na literaturu: Poche E.: Umělecké památky Čech, Academia Praha 1977; Hieke K.: České zámecké parky a jejich dřeviny, SZN Praha 1984; Bareš F.: Soupis památek historických a uměleckých v okr. Mladoboleslavském, Praha 1905
13. Stav zachování památky a příp. návrhy opatření: Partie pod zámkem neudržovány, nutno obhospodařovat alespoň lesnickým způsobem za současného uvolnění nejmalebnějších skupin dřevin ze zápoje, rovněž je nutná obnova povrchů a profilů cest v dolní části parku. Kontrola expanzních snah zahrádkářské kolonie v údolní nivě je nezbytná.
16. Odkaz na fotografickou dokumentaci: Fotoarchiv SSPPOP SK
14. Dřívější i současný způsob využití a příp. návrhy opatření: Do r. 1945 v soukr. vlastnictví, pak čs. stát. Nyní NV hl. m. Prahy - Dětský domov. Funkce: obytná /rekreační/ Přístupnost: veřejně přístupná.
17. Odkaz na mělicou a jinou dokumentaci:
20. Poznámky, záznamy změn a doplňků:
18. Evidenční list zpracoval (jméno, datum, podpis): Ing. Jana Stejskalová, Červen 1989
19. Záznam doplňkových listů: Snímek poz. mapy; Výpis z evidence nemovitostí; Seznam dřevin

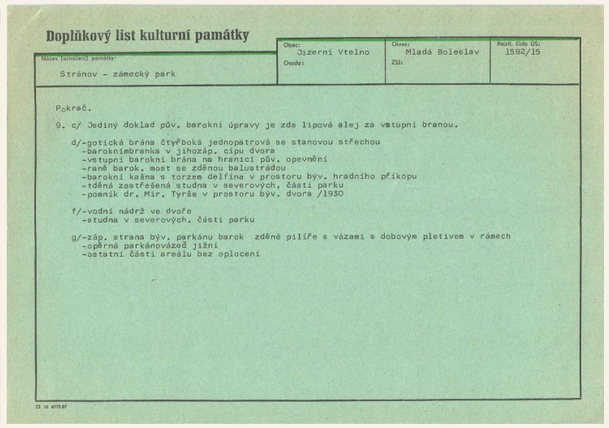

Doplňkový list kulturní památky

Název (označení) památky: Stránov - zámecký park
Obec: Jizerní Vtelno; Okres: Mladá Boleslav; Rejstř. číslo ÚŠ: 1582/15

Pokrač.
9. c/ Jediný doklad pův. barokní úpravy je zde lipová alej za vstupní branou.
d/-gotická brána čtyřboká jednopatrová se stanovou střechou
-baroknímbranka v jihozáp. cípu dvora
-vstupní barokní brána na hranici pův. opevnění
-raně barok. most se zděnou balustrádou
-barokní kašna s torzem delfína v prostoru byv. hradního příkopu
-zděná zastřešená studna v severových. části parku
-pomník dr. Mir. Tyrše v prostoru byv. dvora /1930
f/-vodní nádrž ve dvoře
-studna v severových. části parku
g/-záp. strana byv. parkánu barok zděné pilíře s vázami s dobovým pletivem v rámech
-opěrná parkánovázeď jižní
-ostatní části areálu bez oplocení

KOSTEL SV. VÁCLAVA

ZÁMEK



EVIDENČNÍ LIST NEMOVITÉ KULTURNÍ PAMÁTKY

1. Obec: JIZERNÍ VTELNO; Osada: Stránov
2. Okres: Mladá Boleslav
3. Kraj: Středočeský
4. Poř. číslo: 1582
5. Název (označení) památky: Zámek
6. Bližší označení umístění památky: (ulice, číslo, popř. místní trať, č. parcely aj.): čp.
7. Ochranné pásmo:
8. Vlastník (správce, trvalý uživatel): ONV Praha - dětský domov, JZD, Zemědělská vlastnice, ONV Mladá Boleslav
9. Popis památky (včetně sochařské, malířské, popř. i jiné výzdoby):
Zámek, původně hradní budova nádvořitého, vládá se z předzámčí a z vlastního zámku. Do předzámčí vede čtyřboká, věžovitá, patrová, vlasně krytá brána. Její průjezd je opatřen gotickým profilovaným ostěním, patro tvoří omítnutý srub. Za branou velká nádvoří = parkem, v ním novorenesanční barokní pískovcová kašna = delfínem, po pravé straně bude předzámčí budov sídlil po pobaru ve spřeminách. Po levo = straně přiřeminy = bodla = další hospodářské budovy, nedávno bezla zmodernizovaná. K ním = připojuje velká barokní výjezd a nad příjezdem zámecký kostel sv. Václava. Kostel je obdélná stavení, krytá sedlovou břidlicovou střechou. Štíty jsou členěny pilastry = gotaskjanovjat klavicemi a fásovitjat pataxemi, okna obložena šambránami. Dva portály mají pískovcová ostění = tesanjat erby Šanovských z Lípova a Příchovických z Příchovic. Železná kreže ozdobnej tepanjat rometami. Na východní straně jsou pilastry zdobenj štítem nicméně zaznamenou fásovu = vázaní na vrcholu. Po stranách vysítky na volutových ženích fásu = vázaní na nížcích. Na západní straně vše příkrytí plechovjm konzolje jehlasa = otapanjat hranami a dole vydatjat štítaní, and tím bůl = křížes. Fasáda věže žilasa fásou krytou taškami. Dole vchod na kruchtu, nahoře čtyři polokruhové okna. Na nárožích plochá, = nplasa, prasajbaná pilastry. Nad hodinovjat ciferníky je příkrubne prohnuta. Severní strana kostela nad vrahem je bez oken. Lod i presbytář kostela uvnitř pokrýt dřevjm = stropem napodobujícím plackovou klenbu. Kruchta nese pěkný = kůr. Vnitřek kostela vlstní nábytku zcela ./.
10. Časové, slohové a autorské určení: Vstupní brána a vlastní zámek z 15. - 16. stol., kostel z r. 1707, předzámčí z 18. stol. Přestavba 1830-1834 podle plánů Jo. Schulze.
11. Památkové movité zařízení:



12. Zhodnocení památky a zdůvodnění ochrany: Příklad romant. úpravy renesančního šlechtického sídla.
13. Odkaz na literaturu: Soupis památek Bareš XXI. str. 318-328
13. Stav zachování památky a příp. návrhy opatření: Na vlastním zámku střecha opravena před několika lety, omítka vlasá poškozena, rovněž jsou vlasá poškozeny okrasné vázy na balustrádách. Zděny prodravělé. Hospodářské budovy částečně poškozeny, částí zmodernizovány, úřednické budovy zčásti bez střech po požáru, kostel v havarijním stavu.
16. Odkaz na fotografickou dokumentaci: Fotoarchiv SSPPOP
14. Dřívější i současný způsob využití a příp. návrhy opatření: Dětský domov ONV Praha.
17. Odkaz na mělicou a jinou dokumentaci: K. Kopecký, Soupis Mladoboleslavského okresu, Praha 1957, str. 157, čl. 1767; Vlastivědný ústav - p. 157, čl. 1768; Okresní archiv - p. 157, čl. 1771
20. Poznámky, záznamy změn a doplňků: demolována, obrazy odvezeny. Čtyřpřídlá dvoupatrová budova vlastního zámku stojí uprostřed parku nad příkopem. Do zámku vstup branou po mostě, před vstupem do jeho podzámčí stojí dva mohutné pilíře s plastikami orlic a erby Libohošského z Lípy a Příchovického z Příchovic. Přízemní část dvoupatrové arcádové zděné zakončena zábradlím, má v prvním patře vyšší oblouky a polokruhy - jednoduchou fásovou hlavicí, ve druhém patře jsou hlubší oblouky = nimiž jsou balustrády, v poslením patře arcádo zakončena balustrádou = vázami na zvětšených částech. Dříve je členěno pilastrám a vázám. Arcádový ochoz je = klenutý křížově bez žeber, v arcádě je uzavřeno dva protipůdní = kouty přestavby na jedno. V částech přízemní arcádové přenosné = rámy = Střechamajíci okny, hávisící = zkonapat = ivní podokmaní fásovou na konsolách a trojúhelníkovjm štítem nad oknem. Západní strana je o dvou patrech a = zvýšenjm = ppřízemím, tam tři okna, deš = vrstvená a portál = kamenou obrubou, nad ním v patře okna, pak deš = vrstvená a deš = stvořená = a přistavený balkon = nesený kvetnerel. Ona barokových oken v přistavěném druhém polopatře = barokním šambránami. Severní strana = podpřízemkem, přízemím a třetí patry. V = stavěnou okna
18. Evidenční list zpracoval (jméno, datum, podpis): Prosinec 1970 jako ZM Mělník.
19. Záznam doplňkových listů:



EVIDENČNÍ LIST NEMOVITÉ KULTURNÍ PAMÁTKY

1. Obec: JIZERNÍ VTELNO; Osada: Stránov
2. Okres: Mladá Boleslav
3. Kraj: Středočeský
4. Poř. číslo: 1582
5. Název (označení) památky: Zámek (pokračování)
6. Bližší označení umístění památky: (ulice, číslo, popř. místní trať, č. parcely aj.): čp.
7. Ochranné pásmo:
8. Vlastník (správce, trvalý uživatel):
Identifikační číslo památky Karolu XXX rev
9. Popis památky (včetně sochařské, malířské, popř. i jiné výzdoby):
= bonáší, v patrech pak podélná = renesančních fásemi. V přízemí jednoduchý trojúhelníkový portálek nad obdélnjm vchodem. V obou pobočních křídla = zinovenamo protilehlé věží, jsou dva štítové štíty, členěna pilastry, půlkruhově zakončené ouchy. V části tohoto traktu je umístěna pseudogotická crypt uzavřený dole = = kraxenem. V protějším poboční části = = jehlancovou střechou, krytou břidlicí a ochozem = = části vdlážkami. Pod arcádou dva analifrové vchody = = Štípek = chodítkem = kuželkami. Půlkruhový portál = dvěma = = plastikami erby a plastrovou štukou na vrcholu. Přízemní místnosti jsou = = klenuty = = =

HISTORICKÝ VÝVOJ A UDÁLOSTI

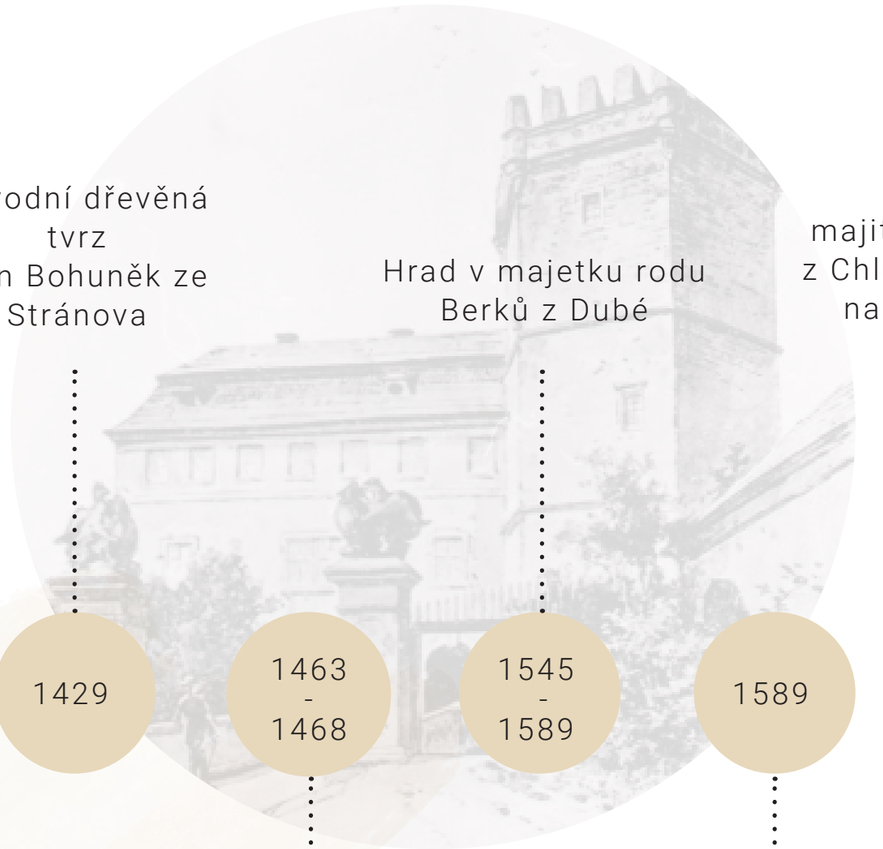

1429 – Původní dřevěná tvrz pan Bohuněk ze Stránova

1463 - 1468 – Gotický hrad Nový Stránov Jaroš ze Svojovic

1545 - 1589 – Hrad v majetku rodu Berků z Dubé

1589 – majitelem Karel z Birbštejna (JMC rada a nejvyšší mincmistr království Českého

kolem 1600 – majitelem Michal Slavata z Chlumu - hrad přestavěn na renesanční zámek

1642 – majitelem Jan z Lisau (braniborská šlechta) - páni z Lisova

1746 – majitelem Jan Václav Příchovský z Příchovic barokní úpravy zámku, založena zámecká zahrada, barokní pískovcová kašna

1767 – Výstavba kostela sv. Václava (autorem architekt Filip Heger)

1794 – majitelem pan Václav Vojtěch Herites

Zdroje: https://www.zamekstranov.cz/index.php?p=historie
https://www.krnsko.cz/obec-7/stripky-z-historie/nase-sousedni-obce/stranov/
http://www.fotohistorie.cz/Stredocesky/Mlada_Boleslav/Stranov/Default.aspx

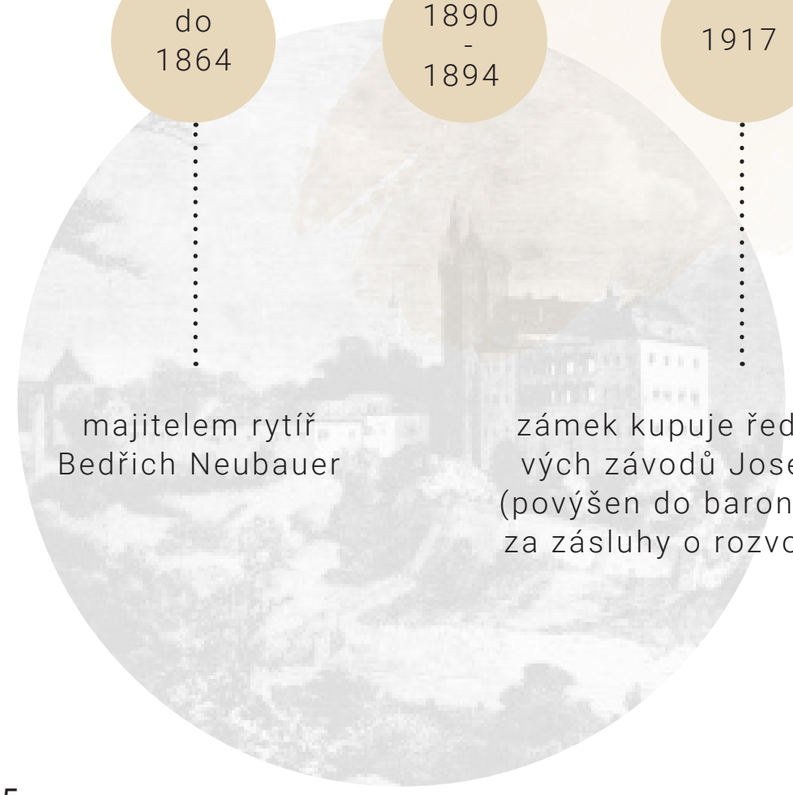

do 1864
majitelem rytíř Bedřich Neubauer

1890 - 1894
romantická novorenesanční přestavba zámku (autorem Josef Schulz, stavitel J. Mráz) - Marie z Valdštejna a Vartemberka

1917
zámek kupuje ředitel Škodových závodů Josef Šimonek (povýšen do baronského stavu za zásluhy o rozvoj průmyslu)

do 1950
Na zámku žije František Šimonek s rodinou

1950
znárodnění zámku - využíván jako dětský domov, v předzámčí sídlí JZD - necitlivé úpravy zámku i předzámčí

2003
Stránov navrácen rodu Šimonkových - rekonstrukce zámku a kostela sv. Václava

2004
První zpřístupnění zámku pro veřejnost

dnes
Probíhají úpravy a rekonstrukce interiéru zámku i zámeckého parku

GENEZE ŘEŠENÉHO ÚZEMÍ - historické mapy

Mullerova mapa Čech - 1720

dd

Stabilní katastr - 1844

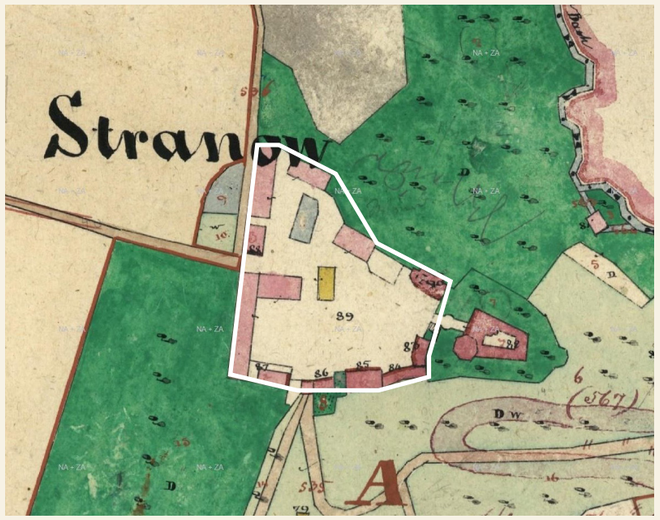

Předzámčí v této době zcela uzavřeno po obvodu budovami.

3. vojenské mapování - 1872-1953

Odstraněny budovy uvnitř předzámčí

Státní mapy
1954

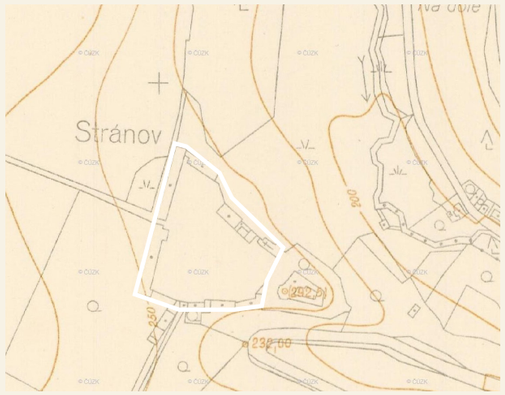

1964

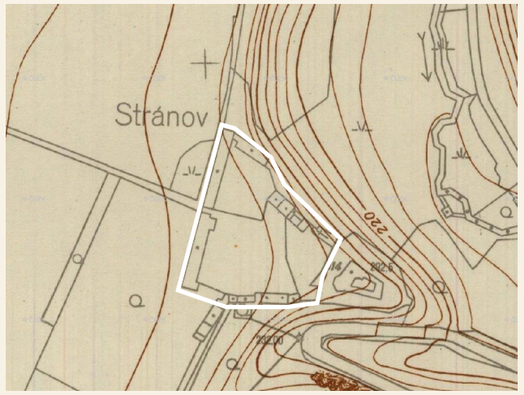

1975

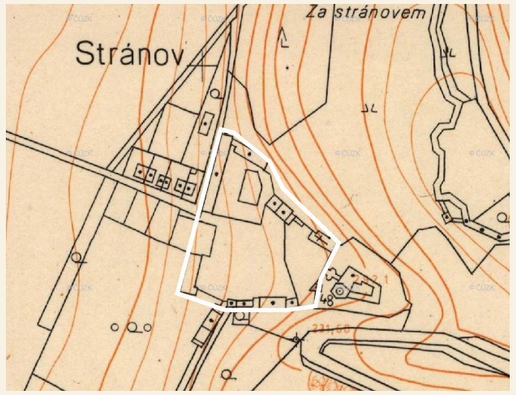

1985-1992

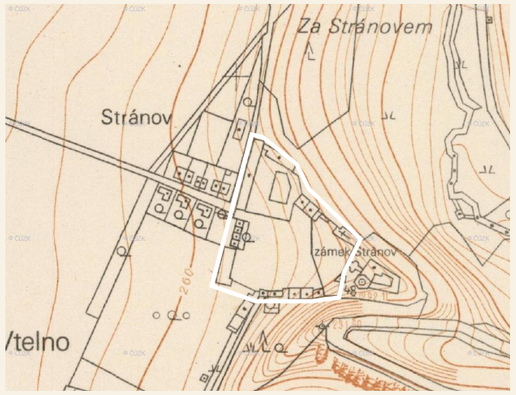

Zámek využíván jako dětský domov, v předzámčí sídlí JZD. Vznikají necitlivé zásahy do interiérů zámku i předzámčí.

Dochází k odstraňování některých budov po obvodu předzámčí. Objevuje se parcelace a výstavba RD na západní straně předzámčí.

Zdroj: https://ags.cuzk.cz/archiv/

GENEZE ŘEŠENÉHO ÚZEMÍ - ortofoto mapy

1964

Znárodněný zámek - využití jako domov dětí a v předzámčí sídlí JZD.

1999

Přibývá zástavba RD v západní části. Nově přibývá fara v jižní části před gotickou branou.

2004

Zámek po navrácení rodině Šimonkových. Již chybí objekty v jihovýchodním cípu.

2007

2015

Současnost (2021)

V posledních letech probíhají drobné rekonstrukce v interiéru i exteriéru zámku, úpravy zámeckého parku a dochází ke změně nájemníků v předzámeckých objektech.

Zdroj: https://mapy.cz/letecka?q=str%C3%A1nov&source=base&id=1702722&ds=2&x=14.8555013&y=50.3725656&z=18

HISTORICKÉ FOTOGRAFIE 1942-1944

Vstup k zámku

Sýpka

Kuželna vedle kostela

Vstupní brána

Zdroj: Archiv rodiny Šimonkových

KOSTEL SV. VÁCLAVA

Kostel mezi lety 1942-1944



Kostel v roce 2003 - před rekonstrukcí



Kostel po rekonstrukci



Kostel mezi lety 1942-1944: archiv rodiny Šimonkových
Kostel před rekonstuckí: https://www.hrady.cz/kostel-sv-vaclava-jizerni-vtelno/galerieo/185362
Současný stav interiér: https://filipzitny.cz/svatby/mala-svatba-zamek-stranov/

04.

ANALÝZY SOUČASNÉHO STAVU

MORFOLOGIE TERÉNU

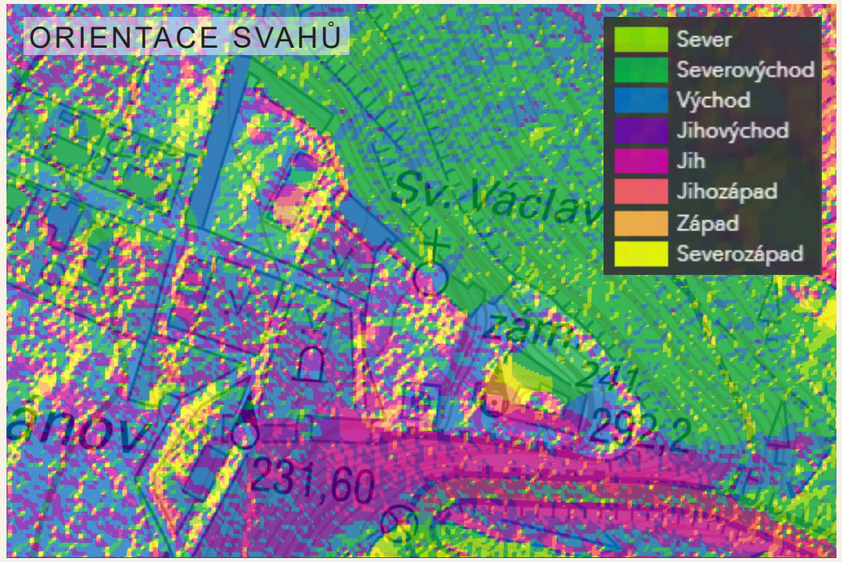

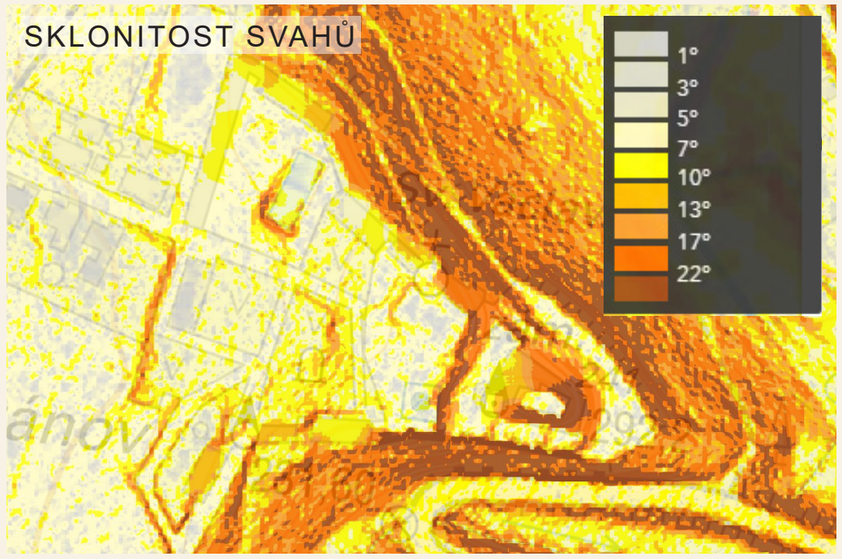

TERÉN
Převýšení terénu stoupá směrem z východu na západ o necelých 10 m. Orientace svahů převažuje směrem na severovýchod, kde svah klesá prudce směrem k toku Strenického potoka,orientace svahů směrem na jih klesá směrem k silnici I/16, která pokračuje skrz obcec Jizerním Vtelno.

Zdroj: https://ags.cuzk.cz/geoprohlizec/

VSTUPY

LEGENDA

- hlavní vstup
- hlavní vjezd
- vedlejší vstup

Hlavním vstupem do předzámčí je skrze gotickou čtyřbokou patrovou bránu.
Dříve se jednalo i o hlavní vjezd, automobilová doprava byla z důvodu zatížení odsunuta směrem na západ po samostatné silnici.
Velmi výrazným je hlavní vstup od zámku, který je kvůlu terénní modelaci veden přes dochovaný raně barokní most. Jižně od vstupu do zámku se nachází vstup do zahrad a parku, který je umocněn výhledem na jižní část parkánu.
V severní části, v bývalé kuželně se nachází vstup do lesoparku pod zámkem.
Na západě se pak nachází vstup a vjezd pro obyvatele rodinných domů nebo návštěvníky jdoucí směrem k oboře.

Zdroj: https://ags.cuzk.cz/geoprohlizec/

1) hlavní vjezd

2) hlavní vstup

3) vstup ze zámku

4) vstup do zahrad

5) vstup do lesoparku

6) vjezd/vstup ze zástavby na západě

4) vstup do zahrady

Zdroj: vlastní terénní průzkum + terénní průzkum Lucie Kadrmasová

DRUHY BUDOV

LEGENDA

1. Farma s koňmi, jízdárna
2. Bytové prostory - pronájem
3. Bytové prostory - osobní vlastnistvíí
4. Nevyužívané - budoucí byty
5. Kostel - svatby, koncerty
6. Dřevník, sklad, technické zázemí
7. Sýpka - prostory muzea
8. Garáže, výrobní prostory
9. Vstupní brána

V budovách se mísí funkce bydlení a výstavních prostor nebo prostor pro konání akcí spojené se zámkem.

Zdroj: https://ags.cuzk.cz/geoprohlizec/

1) farma s koňmi

2) farma s koňmi a byt

3) byty v pronájmu

4) byty v osobním vlastnictví

4) nevyužívaná budova

5) kostel-svatby, akce

6) dřevník - sklad

7) sýpka - prostory muzea

8) garáže, výrobní prostory

9) vstupní brána

Zdroj: vlastní terénní průzkum + terénní průzkum Lucie Kadrmasová

DOPRAVA A PARKOVÁNÍ

LEGENDA

- Parkoviště soukromé u kostela
- Parkoviště oficiální před zdí
- Průjezd aut k zástavbě
- Průjezd aut ke kostelu a zámku
- Průjezd aut k jízdárně
- Průjezd k bytům

Nejvíce vytížený je průjezd automobilů k zástavbě na západě od předzámčí ak obytným domům přímo v předzámčí.
Jelikož není automobilová doprava konstantní a plně dořešená, průjezd aut je v podstatě povolen v celém předzámčí. Dochází tak k tomu, že auta jsou zaparkovaná všemožně po předzámčí.
Problémovým místem je parkování automobilů na multifunkční ploše před kostelem nebo před obytným dome č.p. 85. Dalším místem, kde se auta shromažďují je před barokní kašnou u vodní nádrže, kde většinou parkují rodiče vyzvedávající děti z jízdárny.
Velkým problémem je napojení automobilové dopravy na vstupní cestu pro pěší.

Zdroj: https://ags.cuzk.cz/geoprohlizec/

1) příjezdová panelová cesta

2) nezpevněná příjezdová cesta k bytům

3) příjezdová cesta k jízdárně

4) příjezdová cesta k zámku

5) rozcestí

6) asfaltová příjezdová cesta k zástavbě

Zdroj: vlastní terénní průzkum + terénní průzkum Lucie Kadrmasová

PROSTUPNOST

LEGENDA

- Hlavní pěší trasa
- Vstup od parkoviště
- Vedlejší pěší trasa
- Přístupové cesty k bytům
- Pěšiny a nevyznačené cesty
- Oplocení, bariéra

Hlavní pěší trasa je vedena směrem z obce přes gotickou bránu, která se otevírá v lipovou alej a pokračuje směrem na jihovýchod k zámku.

Cestní síť je nedostatečná a málo rozvinutá. K mnoha místům se nelze pohodlně dostat. Pěší prostupnost komplikují ploty. Přístupové cesty k budovám jsou ve špatném stavu nebo zcela chybí.

Zdroj: https://ags.cuzk.cz/geoprohlizec/

1) hlavní pěší trasa - směrem od zámku

2) přístupová cesta k bytům

3) nedefinovaná cesta při vstupu do parku

4) nevhodný vstup ke kostelu

Zdroj: vlastní terénní průzkum + terénní průzkum Lucie Kadrmasová

DROBNÁ ARCHITEKTURA A PAMÁTKY

LEGENDA

- Barokní kašna
- Pomník Dr. Miroslava Tyrše
- Pozůstatky kamenných váz podél cesty
- Betonová vodní nádrž
- Barokní vstrupní brána
- Kostel sv. Václava
- Pilířové oplocení nad parkánem
- Sklepy

Nejvýraznější drobnou architekturou jsou sklepy, které se otevírají po cestě na zámek.
Jednotlivé prvky jsou poměrně nahodile rozmístěné bez nějaké větší kompozice.
Kompoziční osu tvoří hlavní cesta podél které v minulosti byly uspořádané kamenné květináče. Dodnes se dochoval pouze jeden exemplář.

Zdroj: https://ags.cuzk.cz/geoprohlizec/

1) sklepy západní

2) sklepy východní

3) pomník Dr. M. T.

4) soška

5) pilířový plot

6) vstupní brána

7) vodní nádrž

Zdroj: vlastní terénní průzkum + terénní průzkum Lucie Kadrmasová

MOBILIÁŘ A VYBAVENÍ

LEGENDA

- informační tabule
- lampy
- lavička
- odpadkový koš

Mobiliář a vybavení je z hlediska užívání zcela nedostatečný. V celém předzámčí se nachází pouze jedna lavička, která mohla být dříve umístěna kvůli výhledu na věž. V dnešní době výhled zcela chybí a k lavičce nevede ani přístupová cesta.
Osvětlení předzámčí je taktéž nedostačující. Zcela chybí osvícení cest nebo budov. Na fasádách velmi nevzhledné lampy.

Zdroj: https://ags.cuzk.cz/geoprohlizec/

VYBAVENÍ

1) osamělá lavička

2) odpakdkový koš

3) informační roh u parkoviště

4) infotabule

OSVĚTLENÍ

5) svítidla na fasádách

6) osvětlení hl. osy

7) osvětlení příjezdu

Zdroj: vlastní terénní průzkum + terénní průzkum Lucie Kadrmasová

DENDROLOGICKÝ PRŮZKUM

LEGENDA

- stromy současné
- keře současné
- *Platanus ocidentalis*
- *Fraxinus excelsior*
- *Tilia platyphyllos*
- *Tilia cordata*
- *Tilia tomentosa*
- *Aesculus hippocastanum*
- *Salix alba*
- *Jugens regia*
- *Picea pungens*
- *Gleditsia triacanthos*
- *Chamaecyparis lawsoniana*
- *Pinus mugo*
- *Picea abies*
- *Thuja occidentalis*

Hodnocení provedeno dle arboristického standardu: **SPPK A01 001: 2018 Hodnocení stavu stromů**
Technologie pěstěbního opatření navržena dle arboristického standardu: **SPPK A02002: 2015 Řez stromů**

10 m

Zdroj: vlastní terénní průzkum + terénní průzkum Lucie Kadrmasová

DENDROLOGICKÝ PRŮZKUM

Název základní plochy: Předzámčí zámku Stránov (Jizerní Vtelno)

číslo stromu	taxon		průměr kmene	obvod kmene (cm)	výška stromu (m)	výška nasazení koruny (m)	šířka koruny (m)	fyziologické stáří	vitalita	zdravotní stav	stabilita	provozní bezpečnost	perspektiva	sadovnická hodnota	poznámka	technologie pěstěbního opatření	naléhavost	opakování	poznámka k pěstěbnímu opatření
	latinský název	český název																	
1	*Chamaecyparis lawsoniana*	cypřišek Lawsonův	21	65	9,5	0,2	2	3	3	3	2	2	b	4	Výrazné proschnutí horní a střední části koruny	S-KV Kácení stromů volné	2027		Postupné odstranění do 5 let
2	*Chamaecyparis lawsoniana*	cypřišek Lawsonův	25	79	14,1	2	3	4	1	1	1	2	a	2	Lehké proschnutí, asymetrická koruna				
3	*Chamaecyparis lawsoniana*	cypřišek Lawsonův	25	79	10,3	0,5	2	4	2	1	1	3	a	3	Proschnutí části koruny				
4	*Chamaecyparis lawsoniana*	cypřišek Lawsonův	27	84	10	0,5	3	4	2	2	2	3	a	3	Tlakové větvení, proschnutí části koruny				
5	*Tilia cordata*	lípa srdčitá	151	475	31,5	3,25	12	4	2	3	2	3	b	3	Lehké poranění kmene, sekundární koruna, prosychání vrchní koruny	S-SSK Stabilizace sekundární koruny 10%			
6	*Tilia platyphyllos*	lípa velkolistá	86	269	34,8	3,9	8	4	1	1	1	3	a	2					
7	*Tilia platyphyllos*	lípa velkolistá	129	405	20,3	2	10	5	2	3	3	3	b	3	sekundární koruna, hniloba, zasypaná báze kmene, velké dutiny	S-SSK Stabilizace sekundární koruny 10%	2023	2028	
8	*Tilia platyphyllos*	lípa velkolistá	89	280	9,9	1	7,5	5	2	3	2	2	c	4	torzo stromu, Břečťan, hniloba, dutiny, ulomená/seříznutá hlavní větev	S-RLLR Lokální redukce z důvodu stabilizace	2024		Stabilizovat starou původní větev
9	*Tilia tomentosa*	lípa stříbrná	92	289	35	3,9	11,5	4	2	2	1	2	a	2	Sekundární koruna	S-SSK Stabilizace sekundární koruny 10%			
10	*Gleditsia triacanthos*	dřezovec trojtrnný	79	248	20,3	2,5	10,5	4	1	1	2	2	a	2	Ulomená suchá větev	S-RB řez bezpečnostní	2023		
11	*Juglans regia*	ořešák královský	42	133,5	20,3	3	10	4	2	2	3	4	b	3	Zasypání báze kmene, poranění s výtokem, tlakové větvení	S-VDH Instalace dynamické vazby v horní úrovni			
12	*Pinus mugo*	borovice kleč	16	50	3,5	1,2	4	3	1	3	4	2	c	4	Vyýrazně vychýlení z osy, výrazné poranění	S-KV Kácení stromů volné	2024		Postupné odstranění do 2 let
13	*Aesculus hippocastanum*	jírovec maďal	105	330	25	3	12	4	3	3	3	3	b	2	Sekundární koruna, proschlá část kosterní větve, vychýlení z osy	S-VDH Instalace dynamické vazby v horní úrovni, S-SSK Stabilizace sekundární koruny 10%, S-RLLR Lokální redukce z důvodu stabilizace	2023		
14	*Tilia platyphyllos*	lípa velkolistá	83	260	40	3,5	15	4	1	1	1	3	a	1					
15	*Tilia platyphyllos*	lípa velkolistá	25	79	20	2	2,5	3	2	2	1	3	a	4	Vychýlení z osy, značné zeštíhlení - zápoj	S-KV Kácení stromů volné	2027		Postupné odstranění do 5 let
16	*Fraxinus excelsior*	jasan ztepilý	25	80	25	14	2,5	3	1	2	1	3	a	4	Vychýlení z osy, značné zeštíhlení - zápoj	S-KV Kácení stromů volné	2027		Postupné odstranění do 5 let
17	*Fraxinus excelsior*	jasan ztepilý	21	66	25	14	3,5	3	1	2	2	3	a	4	Vychýlení z osy, značné zeštíhlení - zápoj	S-KV Kácení stromů volné	2027		Postupné odstranění do 5 let
18	*Fraxinus excelsior*	jasan ztepilý	30	93	26	14	4	3	1	2	1	3	a	4	Vychýlení z osy, značné zeštíhlení - zápoj, poranění u báze	S-KV Kácení stromů volné	2027		Postupné odstranění do 5 let
19	*Aesculus hippocastanum*	jírovec maďal	80	250	35	5,4	12	4	2	2	3	3	b	2	Proschnutí koncových větví, tlakové větvení	S-SSK Stabilizace sekundární koruny 10%	2024	každých 5 let	Hládní dutiny i tlakového větvení
20	*Fraxinus excelsior*	jasan ztepilý	41	128	22,8	5	1,5	4	1	2	1	2	a	3	Poranění u báze kmene, bez výtoku				
21	*Fraxinus excelsior*	jasan ztepilý	27	84	15	1,8	1	4	2	2	3	2	b	4	výrazné seschnutí horní části koruny, odumření vrchu kosterní větve	S-KV Kácení stromů volné	2027		Postupné odstranění do 5 let
22	*Tilia platyphyllos*	lípa velkolistá	68	213	22	3,5	8,4	3	2	2	3	3	b	3	břečťan, rozdvojení od země, jeden z kmenů uschlý	S-KV Kácení stromů volné	2027		Postupné odstranění do 5 let
23	*Tilia platyphyllos*	lípa velkolistá	43	134	22	2	6	3	1	1	1	3	a	3					
24	*Fraxinus excelsior*	jasan ztepilý	38	120	30	12,1	7,5	4	2	1	1	3	a	3		S-KV Kácení stromů volné	2027		Postupné odstranění do 5 let
25	*Tilia platyphyllos*	lípa velkolistá	4	12,5	4,5	0,2	2,5	2	1	1	1	2	a	3					
26	*Salix alba* 'Tristis'	vrba bílá	95	300	9,3	3	7,5	5	1	1	3	2	a	3	dutina ve kmeni u báze, dutiny v horních partiích kosterní větve	S-RTHL Řez na hlavu	2024	každých 5 let	opakovaný řez na hlavu, kontrola dutin
27	*Tilia platyphyllos*	lípa velkolistá	71	222	50	3,2	8	4	1	1	2	3	a	1					
28	*Tilia platyphyllos*	lípa velkolistá	83	260	53,5	5	7	4	1	2	3	3	a	2	tlakové větvení, bakteriální nádory	Obvodová redukce 10%	2024		
29	*Tilia cordata*	lípa srdčitá	82	258	52	6	5,5	4	2	2	2	3	a	3	dutiny o d ptáků, poranění od větví, tlakové větvení	Obvodová redukce 10%			
30	*Tilia platyphyllos*	lípa velkolistá	84	263	55	5	12	4	1	1	1	3	a	2					
31	*Tilia platyphyllos*	lípa velkolistá	70	220	52	12	5,5	4	1	1	1	3	a	2					
32	*Tilia platyphyllos*	lípa velkolistá	87	272	50	5	14	4	1	1	1	3	a	2		S-RO Obvodová redukce 5%			
33	*Tilia platyphyllos*	lípa velkolistá	64	200	40	3	8,5	4	2	2	2	3	a	2	břečťan, poranění u báze kmene	S-RO Obvodová redukce 10%	2024		
34	*Tilia platyphyllos*	lípa velkolistá	62	194	45	2,5	7,5	4	2	1	1	3	a	2					
35	*Tilia platyphyllos*	lípa velkolistá	90	282	48	7	14	4	1	1	1	3	a	2	břečťan, druhotná koruna	S-RO Obvodová redukce 10%	2024		
36	*Tilia platyphyllos*	lípa velkolistá	78	246	24,6	8	10,5	4	2	2	3	3	b	3	břečťan, poranění části kmene u báze s výtokem, otvory	Odstranění břečťanu,			
37	*Tilia platyphyllos*	lípa velkolistá	92	290	26	5,6	8,5	4	2	2	3	3	b	3	břečťan, tlakové větvení	S-VDH Instalace dynamické vazby v horní úrovni	2023		
38	*Tilia platyphyllos*	lípa velkolistá	89	280	19,6	5,6	13	4	3	2	3	3	b	3	břečťan, dutina po kosterní větvi, poranění na kmeni s výtokem	speciální zásahy (senescentní podle obvodu)			Do 5ti let kontrola proti hnilobě, plodnicím
39	*Aesculus hippocastanum*	jírovec maďal	38	120	17,5	3,5	5	4	5	3	4	3	c	5	Výrazně seschlý, poranění u báze kmene, výtok, náklon	S-KV Kácení stromů volné	2023		
40	*Aesculus hippocastanum*	jírovec maďal	68	215	21,7	3	9	4	3	2	2	3	b	3		S-SSK Stabilizace sekundární koruny 10%			
41	*Tilia platyphyllos*	lípa velkolistá	126	397	17,8	3	8	5	3	3	4	3	c	3	Hniloba, druhotná koruna, výrazné dutiny	S-SSK Stabilizace sekundární koruny 15%	2023	každých 5 let	udržení stromu, 5 let kontrola dutiny po zlomu větve
42	*Aesculus hippocastanum*	jírovec maďal	63	198	25	3,4	9	3	1	1	2	3	a	2	kořenový prostor a báze kmene omezen prostorem sklepů	S-SSK Stabilizace sekundární koruny 10%			
43	*Aesculus hippocastanum*	jírovec maďal	74	234	25	3,4	10,5	3	1	1	2	3	a	2	kořenový prostor a báze kmene omezen prostorem sklepů	S-SSK Stabilizace sekundární koruny 10%			
44	*Tilia platyphyllos*	lípa velkolistá	5	15	4,1	2,5	1	1	1	1	1	1	a	3		S-OKT - Odstranění/oprava kotvení mladého stromu			
45	*Tilia platyphyllos*	lípa velkolistá	132	415	12,7	2,5	10	5	3	2	3	2	b	3	břečťan, dutiny po větvích, druhotná koruna	senescentní se stabilizací sek korun			
46	*Tilia cordata*	lípa velkolistá	130	408	20,5	3	8,5	5	2	3	3	3	b	3	Hniloba, druhotná koruna, dutiny u báze a u větvení, prasklina u báze kmene	S-SSK Stabilizace sekundární koruny 10%		každých 5 let	Kontrola báze kmene, dutin a prasklin
47	*Aesculus hippocastanum*	jírovec maďal	58	182	15,5	5	8	4	3	3	2	3	c	4	břečťan, vychýlení z osy, sekundární koruna, u budovy	S-RB Řez bezpečnostní až S-KV Kácení stromů volné			Kontrola dalším rokem, případné pokácení
48	*Fraxinus excelsior*	jasan ztepilý	56	176	16,5	10	8,4	3	2	3	3	3	c	4	břečťan, dutina u báze kmene	S-KV Kácení stromů volné	2025		ke kácení do 2025
49	*Tilia cordata*	lípa srdčitá	153	480	12	3,3	9,5	5	2	3	3	3	b	3	vychýlená koruna, porost Hedera helix, bakteriální nádory	stabilizace			
50	*Tilia cordata*	lípa srdčitá	127	400	14	2,5	11	4	2	2	2	2	a	2	vychýlená koruna, porost Hedera helix, výmladky na kmeni	S-OV Odstranění výmladků, RB, lokální redkuce			
51	*Tilia cordata*	lípa srdčitá	51	160	12	2,5	8	4	1	2	2	2	a	2	tlakové větvení, mechanické poškození: kolmé škrábance borky	zdravotní			
52	*Tilia platyphyllos*	lípa velkolistá	178	560	11	2	10	5	2	3	4	3	b	4	památný strom, dutina ve kmeni	Řízená obvodová redukce za účelem zvýšení stability			
53	*Tilia platyphyllos*	lípa velkolistá	102	320	14	3	12	4	1	2	2	1	a	2		S-SSK Stabilizace sekundární koruny 5%	2025		
54	*Salix alba*	vrba bílá	156	490	7	0	6	4	1	2	1	1	a	1		S-SSK Stabilizace sekundární koruny 5%			
55	*Platanus occidentalis*	platan západní	177	556	30	6		4	1	2	3	2	a	1	památné stromy (9, původně 12), porost *Hedera helix*, vychýlení	odstranění břečťanu			
56	*Platanus occidentalis*	platan západní	102	320	30	3,5		4	1	1 až 2	2	1	a	1	památné stromy (9, původně 12)				
57	*Platanus occidentalis*	platan západní	105	330	30	4		4	1	1 až 2	2	1	a	1	památné stromy (9, původně 12)				hlídat stav - ulomená větev (možná houba)
58	*Platanus occidentalis*	platan západní	81	253	30	2	6	4	1	1	2	1	a	1	památné stromy (9, původně 12)				
59	*Platanus occidentalis*	platan západní	104	328	30	4	8	4	1	1	1	1	a	1	památné stromy (9, původně 12)				
60	*Platanus occidentalis*	platan západní	131	413	30	6		4	1	2	2	1	a	1	památné stromy (9, původně 12), porost *Hedera helix*				
61	*Platanus occidentalis*	platan západní		nepřístupné	30			4	1	1	1	1	a	1	památné stromy (9, původně 12)				
62	*Platanus occidentalis*	platan západní		nepřístupné	30			4	1	2	2	2	a	1	památné stromy (9, původně 12), vychýlená větev	S-RLLR Lokální redukce z důvodu stabilizace	2024	každých 5 let	
63	*Platanus occidentalis*	platan západní		nepřístupné	30			4	1	2	2	2	a	1	památné stromy (9, původně 12), porost *Hedera helix*				
64	*Picea pungens*	smrk pichlavý	59	185	10	1,5	6	3	1	1	1	1	a	4					
65	*Picea abies*	smrk ztepilý		?	4	0	2,5	3	1	1	1	1	a	3					
66	*Pinus mugo*	borovice kleč		?	3	0	3	3	1	1	1	1	a	4					
67	*Thuja occidentalis*	zerav západní		?	5	0	3,5	3	1	1	2	2	c	4	rozdvojení, dekapitace (uřízlá špička) - neperspektivní	S-KV Kácení stromů volné	2025		
68	*Picea pungens*	smrk pichlavý	53	165	7	2	5	4	2	1	1	2	c	4	dekapitulace - neperspektivní	S-KV Kácení stromů volné	2025		

Zdroj: vlastní terénní průzkum + terénní průzkum Lucie Kadrmasová

MAPA HODNOT

LEGENDA

- vymezení areálu budovami - uzavření
- vymezení ploty - jasné hranice
- množství vstupů z různých stran
- hlavní kompoziční osa
- oficiální parkoviště
- památné stromy
- původní hlavní vchod
- pomník, kašna, sklepy

Zdroj: https://ags.cuzk.cz/geoprohlizec/

MAPA PROBLÉMŮ

LEGENDA

- vstup od parkoviště - stává se hlavním vstupem
- pohyb automobilů, v určité časy poměrně velké vytížení - nebezpečí
- chybějící přístupové cesty k budovám
- oplocení, bariéra, oddělení od zbytku předzámčí
- chybějící průhledy na věž a zámek
- parkování uvnitř předzámčí na různých místech

Zdroj: https://ags.cuzk.cz/geoprohlizec/

SWOT ANALÝZA

Silné stránky/strengths

- Netradiční zámecký dvůr - propojení hospodářského každodenního a zámeckého života
- specifická atmosféra díky vzrostým stromům
- velká plocha vodní nádrže, která je součástí areálu
- drobná architektura v podobě památníků, sklepů, kašen
- rozlehlé plochy nabízející různá využití
- svažitý terén, umožňující výhled a nadhled

Slabé stránky/weaknesses

- prolínání automobilů a pěších
- hlavní původní vstup branou se přesouvá do místa vjezdu automobilů kvůli bližšímu parkování
- strádající vzrostlá vegetace - bez dlouhodobé péče
- nedostatečná cestní síť - nepropojení, chybějící cesty k domům a vstupům
- nevyužitý potenciál celého areálu jako jednotného

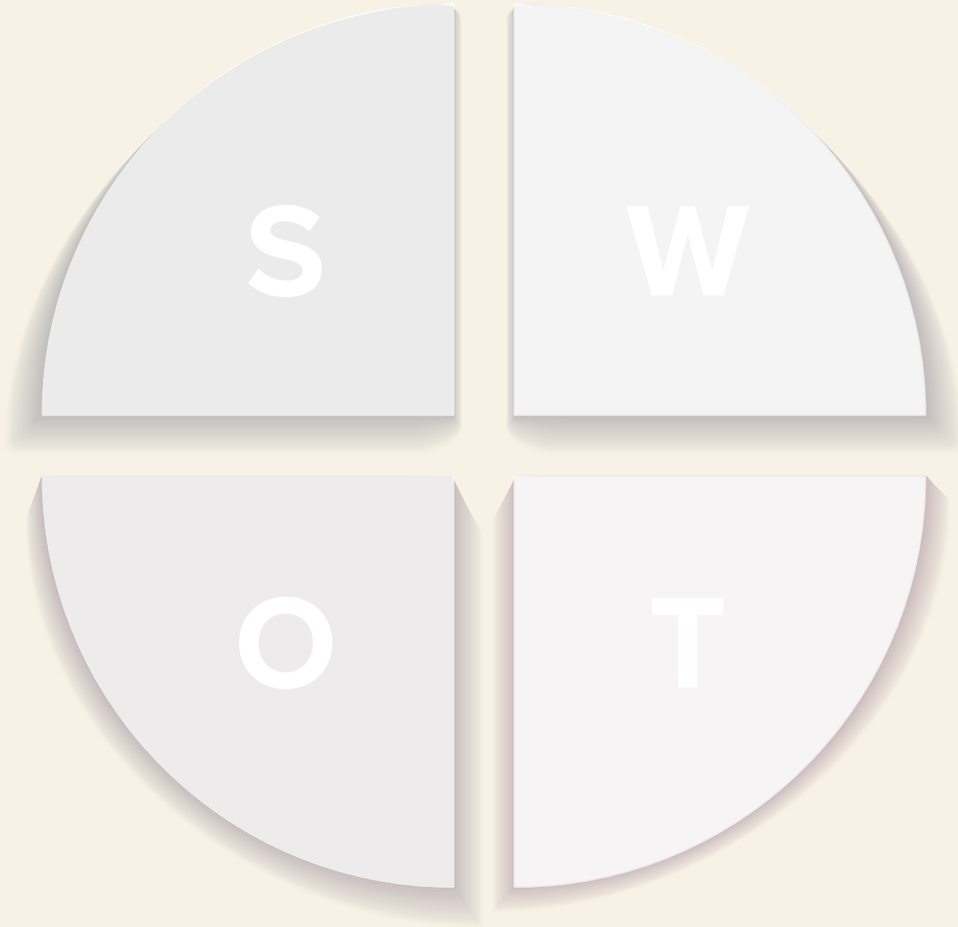

Příležitosti/opportunities

- Práce se vzrostými a památnými stromy
- revitalizace vodní nádrže
- tvorba nové kompozice
- tvorba nových výhledů a průhledů
- navrácení života a lidí do areálu nejen v době akcí

Hrozby/threats

- zánik historických stop v návaznosti na nové funkce
- nedostatečný důraz na novou kompozici

INŽENÝRSKÉ SÍTĚ

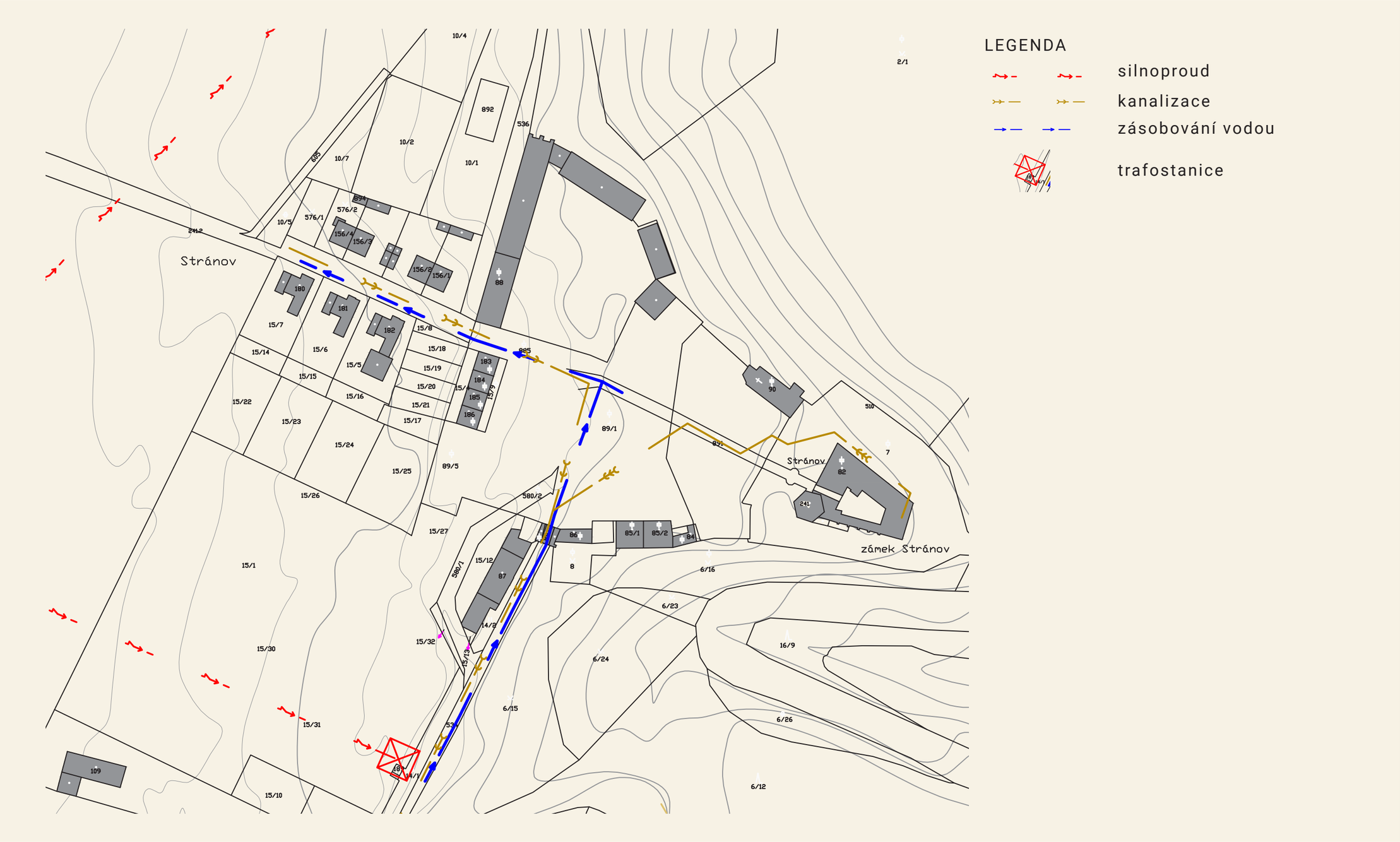

05.

KONCEPT NÁVRHU

HLAVNÍ PRINCIPY

Život a radost minulých dob

Nejdůležitějším přístupem je návrat života a radostných okamžiků, které byly zachyceny na historických fotografiích poskytnutých rodinou Šimonkových. Tématem konceptu je propojení zámeckého života s tím hospodářským a vytvoření příjemných zákoutí a míst pro všechny generace, kde lze příjemně trávit čas (ať už na procházce, jako součást ubytování na zámku nebo relaxací osamotě či s přáteli.)



Propojení budov a drobné architektury

V území se nachází množství hospodářských budov a drobné architektury (sklepy, pomník), které ale nejsou dobře zpřístupněné. Chybí definované cesty ať už k budovám nebo k různým památkám a vstupu do zahrad. Koncept tak pracuje s co nejlepším napojením budov a cest, tak aby bylo možné se všude pohodlně dostat.



Zvýraznění hlavní osy a rekonstrukce cest

Důležitým koncepčním přístupem je podpora hlavní osy, která vede od zámku směrem do krajiny. Osa je podpořena výsadbou živých plotů po obou stranách hlavní cesty. Dochází k novému napojení cest pro lepší průchodnost územím a napojení budov nebo drobné architektury a památek. Cesty jsou nově vydlážděny z žulových kostek, hlavní osa v barvě Crema gold, vedlejší cesty v barvě Silver gray.

Revitalizace vodní nádrže

Výrazným prvkem v areálu je nevyužívána hospodářská vodní nádrž. Betonová nádrž obdélníkového tvaru se nachází pod skupinou (9ti, dříve 12ti) památných platanů, které dávají místu určitou atmosféru. Revitalizací nádrže dojde k vytvoření příjemného místa s vodním prvkem, který by tak mohl přilákat nové návštěvníky.

Oddělení automobilů a pěších

Koncept se snaží co nejvíce podpořit omezení průjezdu automobilů a také jejich oddělení od pěších tras. Oddělení spočívá již při vstupu, kdy pro pěší je vymezená jiná trasa oproti vjezdu aut. Konceptem je tak navrácení místa pěším pro jejich příjemný a bezpečný pohyb. Vjezd bude nově umožněn pouze obyvatelům, majitelům a za účelem zásobování.
Vjezd bude veřejnosti povolen pouze v ojedinělých případech jako jsou např. svatby, koncerty a jiné akce.

Parkování pro automobily

Velmi důležitým tématem je v území parkování. V současné době se parkuje roztroušeně po celém území. Navrženy jsou proto dvě parkovací plochy - jedna pro veřejnost, druhá soukromá uvnitř předzámčí, která slouží obyvatelům.

KONCEPT V MAPĚ

zdroj: https://www.openstreetmap.org/search?query=jizern%C3%AD%20vtelno#map=18/50.37296/14.85465

KONCEPČNÍ SKICI

a) Revitalizace nádrže



b) Výběh koní u jízdárny

c) Rekonstrukce kuželny a prostoru před kostelem

d) Přístup k památníku a jeho zvýraznění

e) Přístup ke kašně a její zvýraznění



06.

NÁVRH

ŽIVOT A RADOST



vnesení života a radosti nejen na zámek ale i do předzámčí


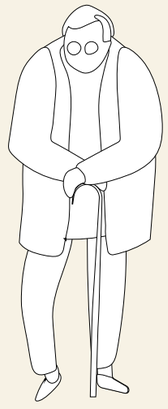

SITUACE

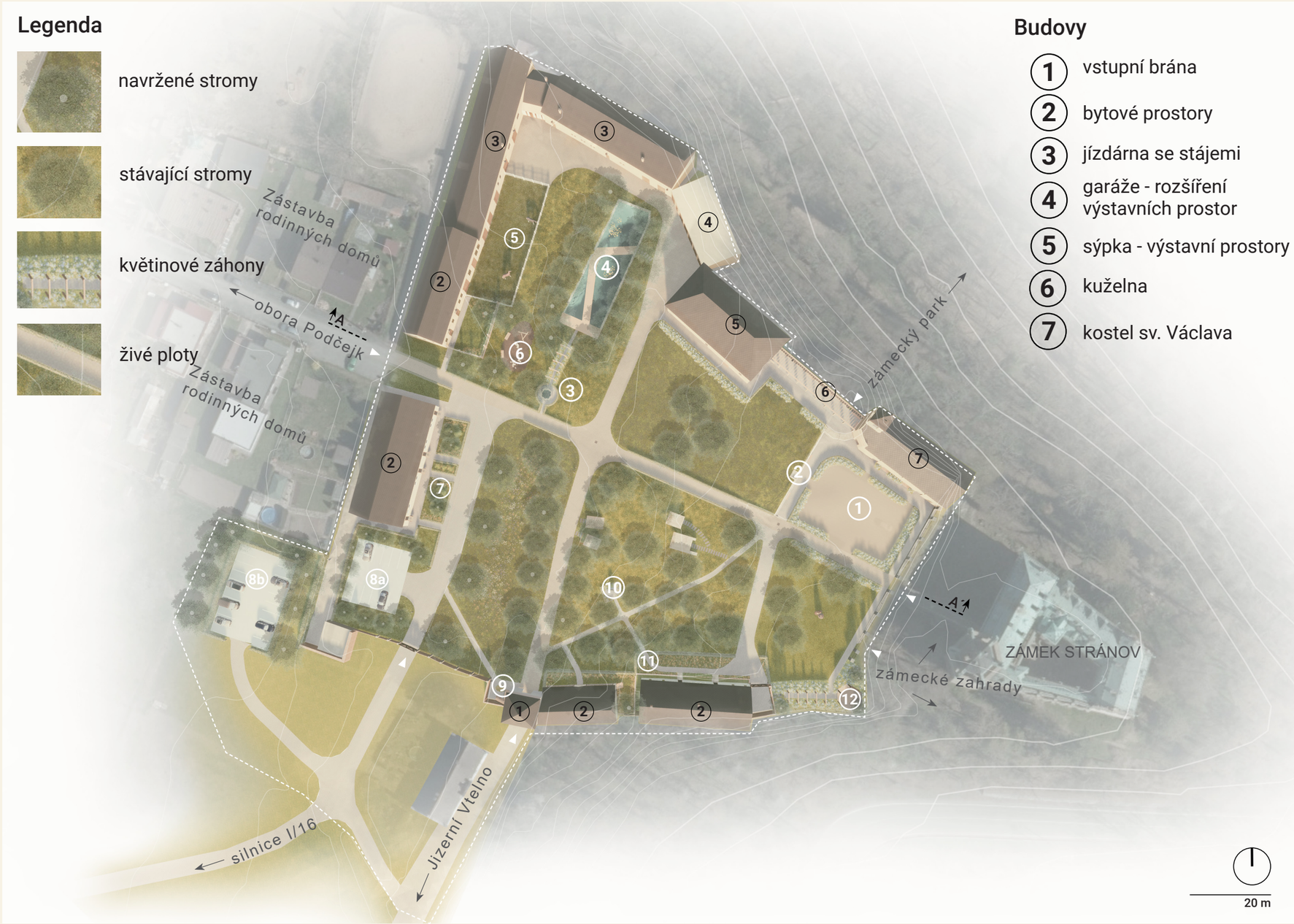

Legenda

- navržené stromy
- stávající stromy
- květinové záhony
- živé ploty

Budovy

1. vstupní brána
2. bytové prostory
3. jízdárna se stájemi
4. garáže - rozšíření výstavních prostor
5. sýpka - výstavní prostory
6. kuželna
7. kostel sv. Václava

Dílčí části návrhu

1. úprava multifunkční plochy před kostelem
2. navržená opěrná zídka pro vyrovnání terénu
3. obnova a zapojení kašny
4. revitalizace vodní nádrže
5. nové koňské výběhy jako součást předzámčí
6. navržené dětské herní prvky
7. úprava předzahrádek u nové cesty
8. navržená parkoviště (a. soukromé b. veřejné)
9. navržený vstup do patra brány
10. úprava a zapojení památníku Dr. M. Tyrše
11. vytvoření předzahrádek
12. navržená pergola se záhony

NÁVRH OSVĚTLENÍ

Podzemní bodová svítidla - podél budov, osvětlení pomníku, kašny a záhonů

Sloupková svítidla - osvětlení hlavní osy, vjezdů a vstupů

Nástěnná svítidla - umístění na fasádách budov a na stěně kuželny

ŘEZ AA´

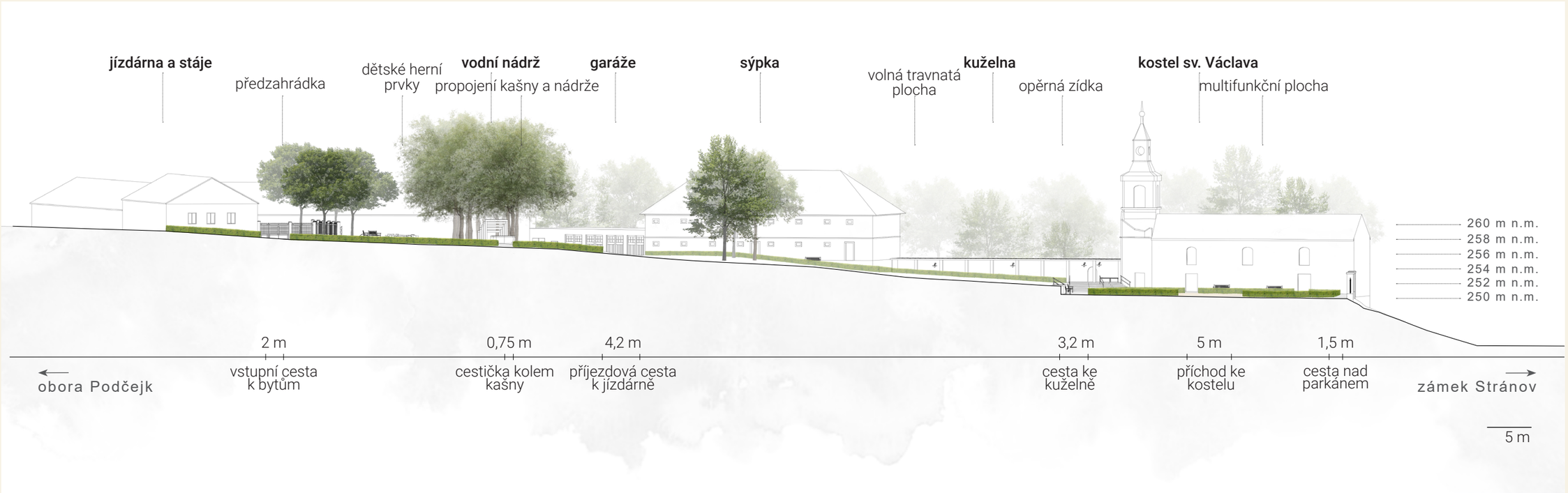
jízdárna a stáje
předzahrádka
dětské herní prvky
vodní nádrž
propojení kašny a nádrže
garáže
sýpka
volná travnatá plocha
kuželna
opěrná zídka
kostel sv. Václava
multifunkční plocha
260 m n.m.
258 m n.m.
256 m n.m.
254 m n.m.
252 m n.m.
250 m n.m.
2 m
0,75 m
4,2 m
3,2 m
5 m
1,5 m
obora Podčejk
vstupní cesta k bytům
cestička kolem kašny
příjezdová cesta k jízdárně
cesta ke kuželně
příchod ke kostelu
cesta nad parkánem
zámek Stránov
5 m

DETAILY A KONSTRUKCE NÁVRHU

PŘEDPROSTOR KOSTELA

Umístění

Návrh

Již v dnešní době se před kostelem nachází volná plocha, která slouží pro pořádání různých akcí, také zde velmi často parkují automobily, a předprostor kostela se tak stává velmi nevzhledným. Požadavek při vytváření návrhu byl, ponechat tuto plochu v co největším rozsahu, tak aby zde i nadále mohly akce probíhat. Návrh tuto plochu esteticky propojuje s okolím kostela. Plocha je nově zhutněna platovým povrchem a je zcela vhodná pro pořádání koncertů, trhů, dětských dnů apod. Nově ale díky výsadbám záhonů a živých plotů bude díky estetickému zapojení velmi dobře sloužit například pro svatby a focení.

Pohled hlavní osa a multifunkční plocha u kostela

Půdorys

KUŽELNA U KOSTELA

Umístění

Návrh

V dnešní době je tato stavba využívána jako sklad dřeva a nářadí. V minulosti se ale jednalo o vzdušnou otevřenou pergolu s kamennými sloupky a dřevěnými trámky, která sloužila jako kuželna. Návrh tedy vrací pergolu do podobného stavu a navrací ji její původní funkci. Vznikne tak místo pro setkávání aaktivní zábavu lidí, která bude zároveň spojena s historií zámku.
Travnatá plocha před pergolou je multifunkční a v případě akcí (svateb, koncertů, trhů) je možné ji využívat podobně jako multifunkční mlatovou plochu před kostelem. může se napříkla jednat o rozšíření sezení při koncertech nebo umístění trhů.

Půdorys

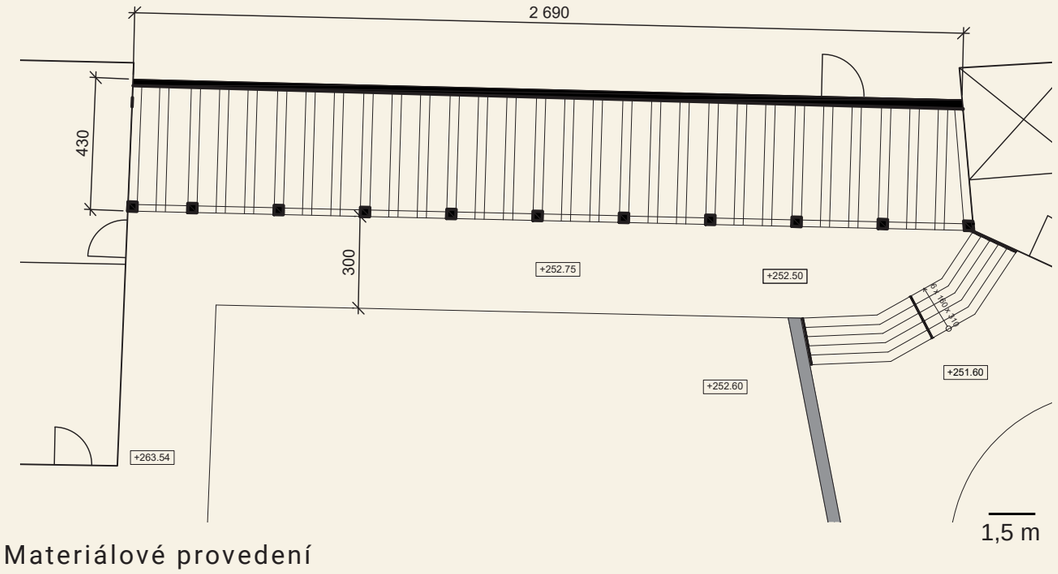

Pohled na kuželnu se schodama

Materiálové provedení

- Kovové doplňky barva antracit
- Dřevěné trámky dub
- Kamenné sloupky zachování a obnova původních

HEXAGONOVÁ PERGOLA

Umístění



Návrh

V cípu kde je navržena pergola, se dříve nacházely hospodářské objekty. Z důvodu požáru a vyhoření budov je v nešním stavu místo prázdné a postrádá využití.
V návrhu tak bylo důležitým najít pro tuto část vhodnou funkci. Jelikož se jedná o místo, které se nachází nad zámeckými zahradami, byly zde navrženy květinové záhony, které přechází v okrasný trávník. Místo tak působí reprezentativním dojmem předzámčí, spíše než hospodářského dvora.
Pro znázornění hmoty, která zde dříve stála slouží dřevěné brány, skrze které je z pergoly výhled na dochovaný kamenný květináč, který je do této části přemístěn z hlavní osy.

Pohled na navržený cíp s pergolou a záhony

Průhled branami na přemístěnou sochu květináče

HEXAGONOVÁ PERGOLA

Půdorys

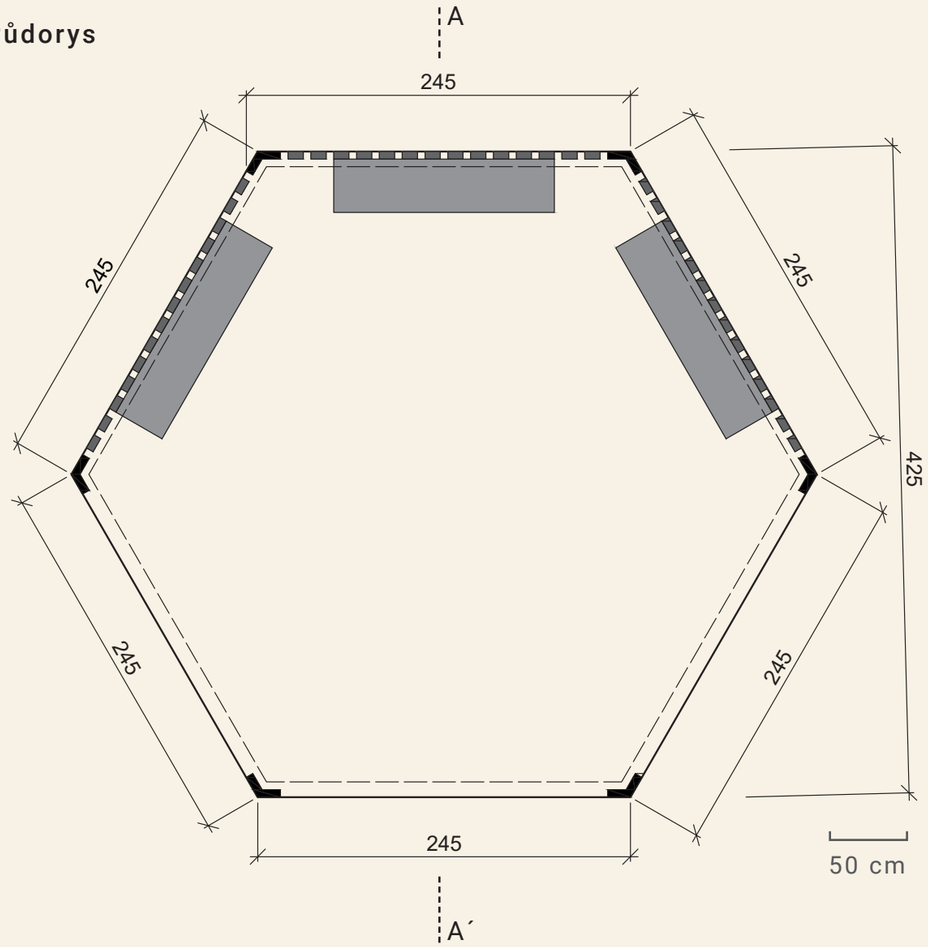

Řez A-A´

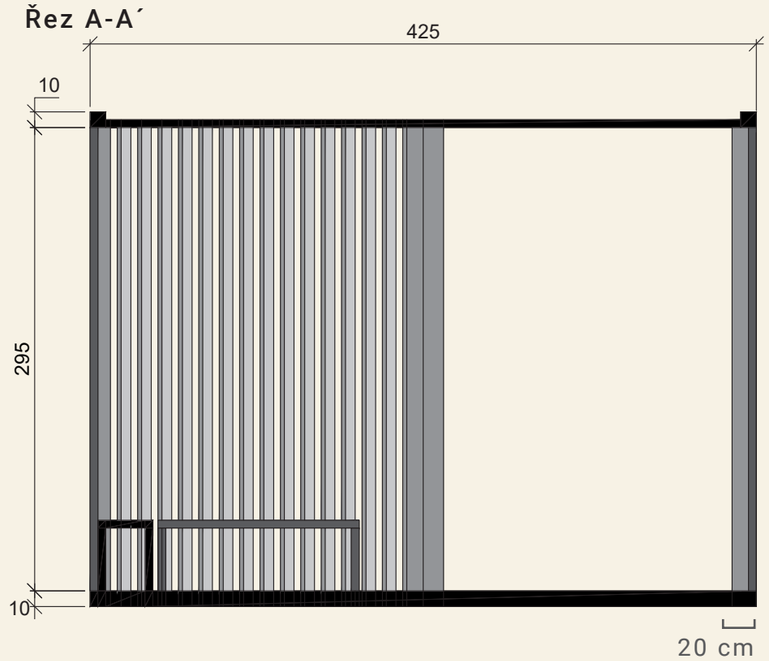

Kovová konstrukce
barva antracit

Dřevěné příčky dub

Dřevěná podlaha
buk

Pohled

Pergola

Pergola vychází z tvaru hexagonové věže zámku. Konstrukce je navržena tak, aby byl umožněn výhled do všech stran, ale zároveň měl návštěvník krytá záda.
Pergola je obehnaná záhony, kterým dominují hortenzie, kapradiny a v podrostu violky.

REVITALIZACE VODNÍ NÁDRŽE

Umístění

Návrh

Revitalizace vodn nádrže spočívá v rekonstrukci jejího betonového dna. Hrany nádrže budou obloženy kamenem pro přírodní ale uhlazený upravený vzhled. Nově je navrženo přemostění nádrže pomocí dřevěného mola a terasy.

Kolem nádrže jsou doplněny platany do původních 12 ks. Pod stromy je navržen bylinný trávník v kombinaci s typickým bylinným podrostem stromů.

Kolem nádrže nejsou specifikované cesty, je na návštěvníkovy kudy se bude pohybovat, umístěny jsou v určitých místech kamenné nášlapy pro případ po dešti, kdy je půda vlhká a bahnitá.

Pohled na nádrž v pozadí s jízdárnou

Půdorys

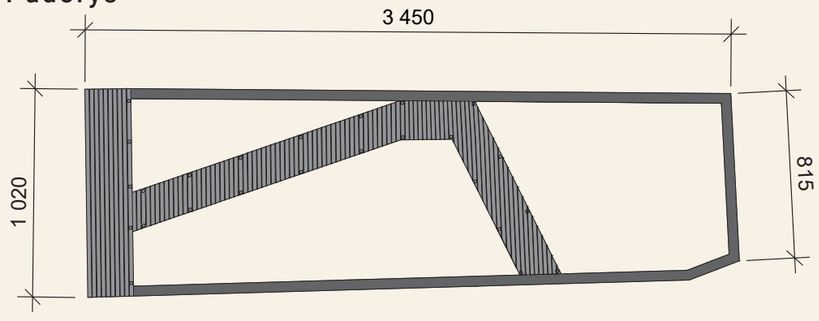

Axonometrie

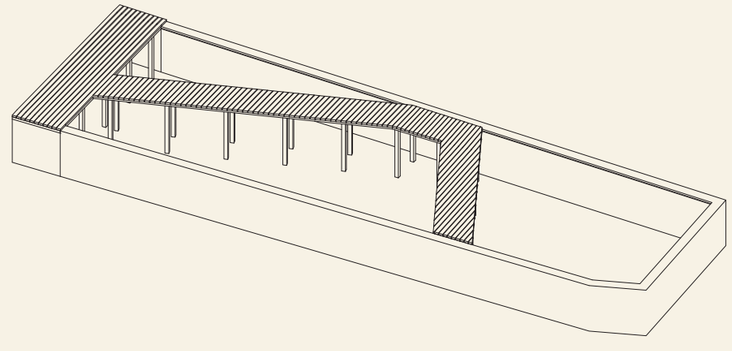

PROSTOR KOLEM KAŠNY

Umístění

Návrh

Barokní kašnu, která je velmi zvláštně umístěná bez jakékoliv kompozice, bylo potřeba zčlenit a dát ji vyjímečnost. Návrh tak pracuje s propojením kašny a vodní nádrže na střed její osy. Zvýraznění kašny je dosaženo živým plotem a cestou, která vede skrze dřevěné trámy se záhony až k vodní nádrži.
V této části jsou také umístěny dva herní prvky pro děti, které jsou přírodního charakteru. Jelikož děti vždy láká voda a zvířata byla pro tyto prvky zvolena právě tato část, kde se nachází kašna, vodní nádrž a výběh s koňmi.

Pohled - herní prvky pro děti a výběh s koňmi

Pohled - propojení kašny a nádrže

VSTUP DO PATRA BRÁNY

Umístění

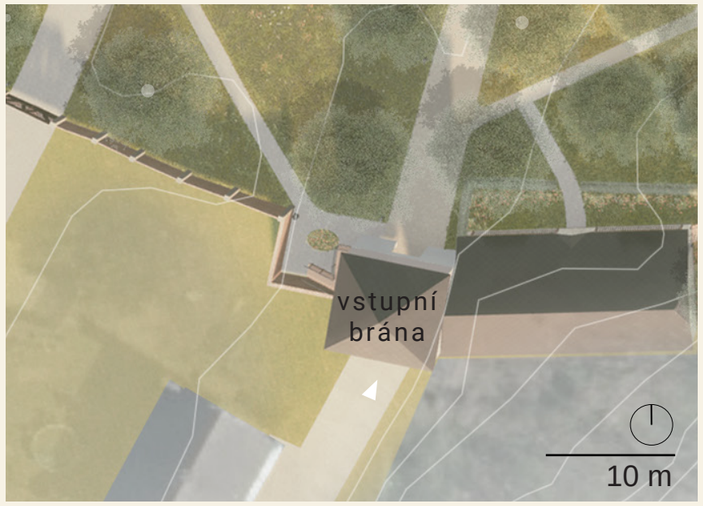

Návrh

Důležitým při každém návrhu je vstup. Proto je i zde důraz na vytvoření příjemného prostředí hned při vstupu do předzámčí. Nově je navrženo schodiště do patra brány, kde by se v budoucnu mohly nacházet výstavy nebo informace. Schodiště je navrženo v barvě dřeva buku, které propojuje nově navržené dřevěné prvky a dává tak celistvost celému předzámčí. Zábradlí je navrženo z kovu v antracitové barvě jako zbytek kovových prvků v předzámčí.
V prostoru před schody je navržen záhon pro zjemnění dlážděné plochy. Pod schodiště je navržen stojan na kola, kde si návštěvníci cyklisté mohou uchovat svá kola a jít na prohlídku zámku nebo výstavu ve výstavních budovách předzámčí.

Před návrhem

Návrh pohled na schodiště do patra brány

Půdorys

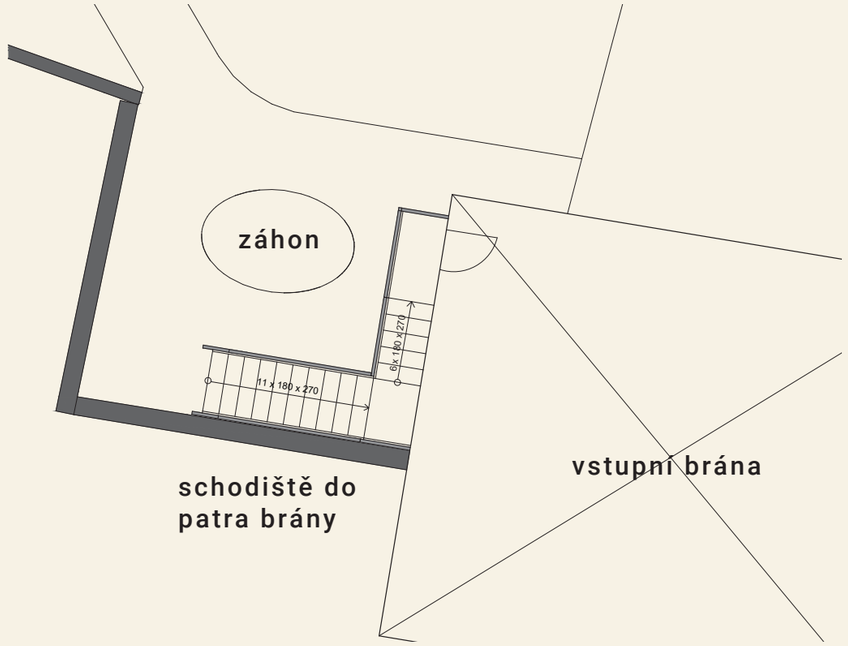

PARKOVIŠTĚ

Umístění

Návrh

Problémovým tématem u návrhu bylo parkování a automobilová doprava. Dnes je automobilová doprava z části vedena zvlášť, napojuje se ale po několika metrech na hlavní pěší osu při vstupu bránou a parkuje se roztroušeně po celém území.

Návrh pracuje s vymezením parkovacích míst pro obyvatele a zvlášť pro návštěvníky. Automobilová doprava uvnitř předzámčí je omezena a to už při vjezdu, kdy je navržena automatická brána, ke které budou mít přístup pouze obyvatelé, majitelé a zaměstnanci. Vjezd bude umožněn pouze těmto lidem, dále při akcích (svatby, koncerty) nebo pro účely zásobování a služby.

Rychlost v celém areálu je omezena na 20 km/h, stání povoleno pouze pro případ vyložení a naložení potřebných věcí či osob.

Pohled - parkování soukromé - uvnitř předzámčí

Pohled - parkování veřejné za branou předzámčí



PŘEDZAHRÁDKY

Umístění

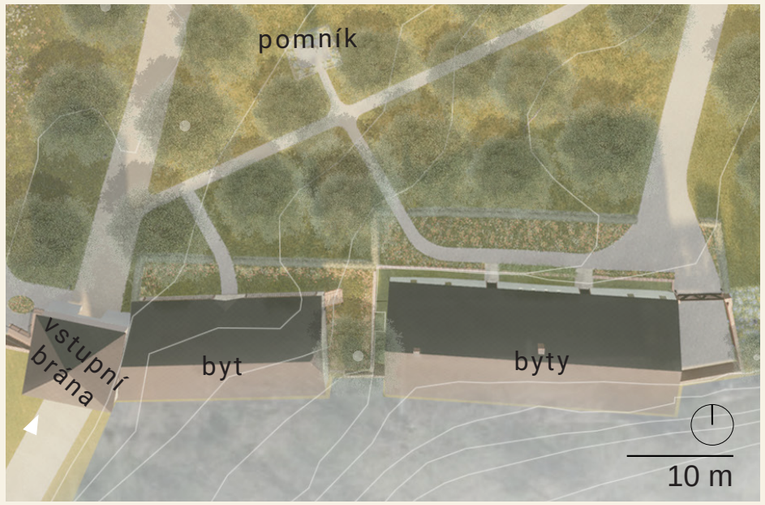

Návrh

V návrhu bylo potřeba začlenit bytové prostory, a vytvořit kolem nich upravený prostor. Dnes se kolem bytů parkuje a neupravená zákoutí nevyvolávají příjemný dojem.
Navrženy jsou nově předzahrádky s trvalkovými záhony a keřy, které jsou vymezené živými ploty, tak vysokými, aby stále mohlo být vidět trvalkových záhonů.
Navrženy jsou přístupové cesty k bytům, tak aby se i obyvatelé mohli pohodlně pohybovat po předzámčí.
U západnějšího bytu jsou navrženy schody, pro propojení verandy se zahrádkou. Materiálově se jedná opět o dřevo a kov.

Pohled na zahrádku domu s verandou

Pohled na byty s nově navrženou předzahrádkou

POMNÍK A SKLEPY

Umístění

Návrh

Drobná architektura jako jsou sklepy a pomník jako památka na činy Dr. M. Tyrše jsou nově propojeny s cestní sítí a návštěvník k nim má tak lepší přístup. Pomník je také zároveň zvýrazněn nízkým živým plotem se záhonem, kterým opět dominují hortenzie a kapradiny.
Sklepy jsou zpřístupněné pomocí nášlapných kamenů umístěných v trávě.

Pohled na památník Dr. M. Tyrše

Pohled na sklepy - propojení nášlapnými kameny s cestou

VEGETACE - ZÁHONY

INSPIRACE

Blíže k zámku záhony podél živého plotu u cest

Stinné záhony - dominují hortenzie, kapradiny a violky

Slunné záhony - dominují růže

Ohraničení záhonů nízkými živými plůtky

Živé ploty ohraničující hlavní osu, domy a drobné památky

ROSTLINNÝ SORTIMENT

Záhon do stínu

Hydrangea Macrophylla

Athyrium filix femina

Viola odorata

Vinca minor

Záhon na slunce

Rosa ‘David Austin’ ‘Desdemona’

Rosa ‘David Austin’ ‘Charles Darwin’

Lavandula angustifolia ‚Hidcote Blue Strain‘

Geranium ‚Rozanne‘

Živé ploty

Buxus sempervirens

Ligustrum vulgare

VEGETACE - STROMY NAVRHOVANÉ

Platanus occidentalis

Tilia platyphyllos

Betula utilis ‚Doorenbos‘

Tilia cordata

Tilia cordata

Betula utilis ‚Doorenbos‘

VEGETACE - KÁCENÍ A PÉČE

Návrh kácení

Kácení je navrženo na základě dendrologického průzkumu. Jedná se převážně o jedince se sníženou stabilitou a krátkodobou perspektivou.
Ojediněle jsou ke kácení navrženi jedinci z důvodu nové kompozice.

Příklad stromů navržených ke kácení:



Návrh péče

Před znárodněním areálu a zámku - péče o stromy - nejspíše řez na hlavu. Po a během znárodnění - stromy bez péče - vznik sekundárních korun. Třeba pěstěbních opatření v podobě: Stabilizace sekundárních korun Lokální redukce z důvodu stability

Příklad stromů s potřebným zásahem:



POVRCHY, MATERIÁLY A MOBILIÁŘ

POVRCHY

Žulové kostky - Cream gold
Hlavní osy - od zámku k oboře
a od brány ke stájím

Žulové kostky Silver gray
vedlejší cesty, parkoviště

Mlatový povrch - světle hnědý
- plocha před kostelem

Štěpka přírodní - použití u
herních prvků pro děti

MOBILIÁŘ

Jednotné lavice - dřevěné
barva dub



Odpadkové koše
mmcité - minium

MATERIÁLY

Kovové prvky - barva antracit

Dřevěné prvky - barva dub

OSVĚTLENÍ

Podzemní bodová svítidla
- podél budov, osvětlení
pomníku, kašny a záhonů

Sloupková svítidla - osvětlení
hlavní osy, vjezdů a vstupů

Nástěnná svítidla - umístění na
fasádách budov jízdárny a na
stěně kuželny