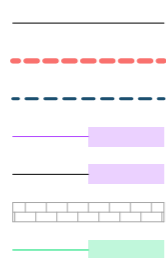


LEGENDA

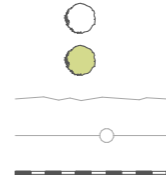
- Katastr nemovitostí
- Stávající hranice pozemku par. č. 608/129
- Nové par. č. 608/1998
- Obalové křivky
- Nový RD
- Nová příjezdová cesta
- Zařízení staveniště + jáma



- Voda
- Kanalizace
- Dešťová kanalizace
- PBŘ
- PBŘ Ochrana
- VN+NN
- Dočasné zábory



- Zeleň nedotčená
- Zeleň na pozemku investora
- Vrstevnice
- Oplocení stávající
- Oplocení nové



vypracoval/architekt
Bc. Jakub Černý

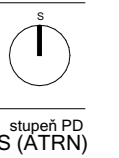
název akce
Black Residence (3D-Print tech.)

zimní semestr 2023-24/datum
15.01.2024

vedoucí projektu
Ing. arch. Josef Mádr

výškový systém
místní

polohopisný systém
S-JTSK



obsah výkresu
SITUACE KOORDINAČNÍ

stupeň PD
DPS (ATRN)

výkres číslo
C.3

Ateliér Mádr