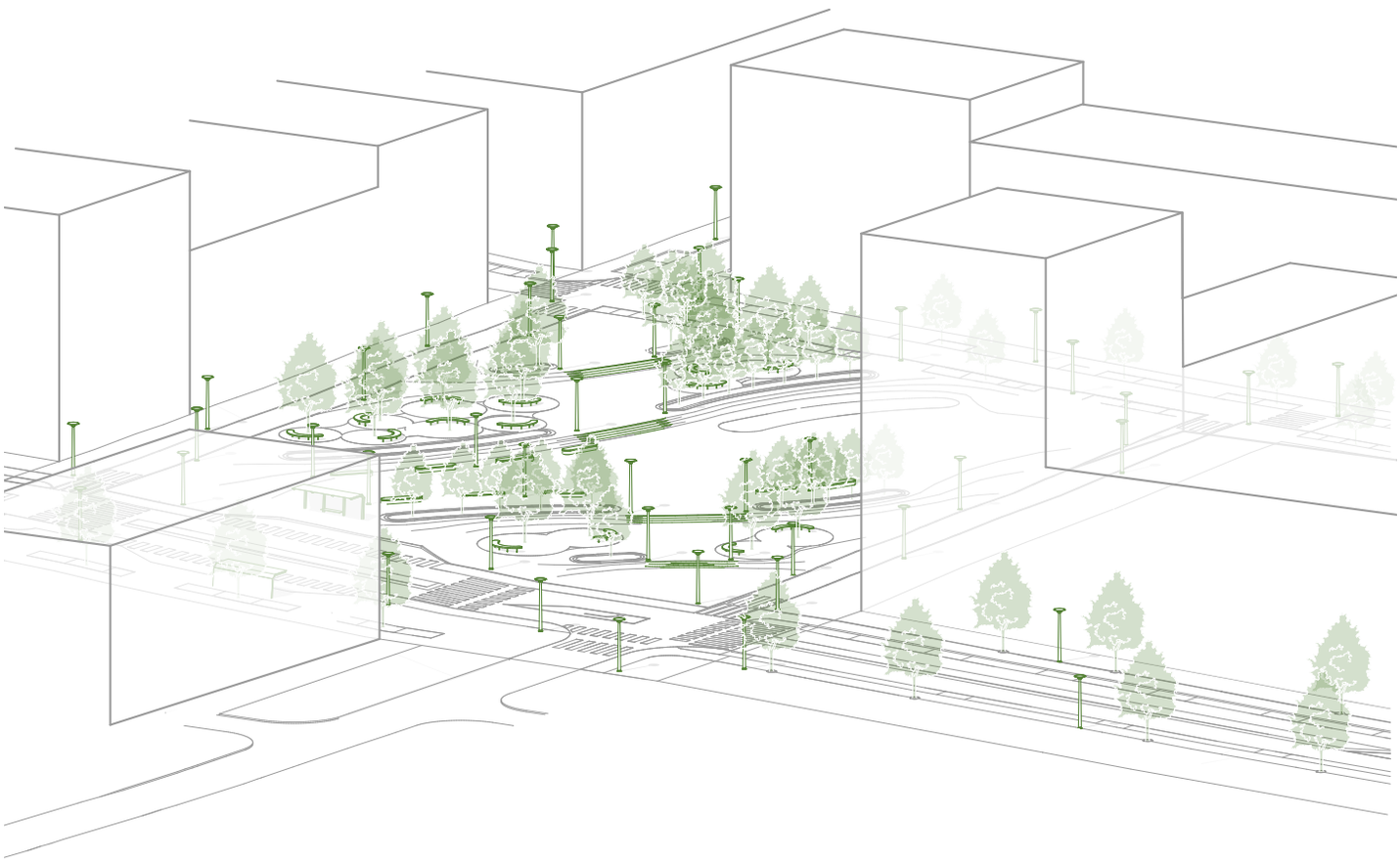

1

FA ČVUT, ZS 23/24

PETR EIBISCH, DANIELA HALADOVÁ, 9. semestr

ATELIÉR KOHOUTICHÝ, ATVZ

Mezi domy

Zadání

Zadání

Základním cílem je vytvořit centrální bod pro novou obytnou čtvrť s důrazem na udržitelný rozvoj a polyfunkčnost. Náměstí by mělo propojovat urbanistické prvky, zachovávat zelené prvky, a zajistit pohodlný přístup pro pěší a cyklisty. Architektonický návrh by měl zahrnovat estetické a funkční prvky pro veřejné prostory a obytné bloky, přičemž klade důraz na zachování a propojení s přírodou. Důležitým aspektem je také komunitní a kulturní zapojení, vytvoření příjemného prostoru pro setkávání obyvatel. Celkově má náměstí reflektovat moderní a udržitelné hodnoty, které by přispěly ke kvalitě života v této nově vznikající čtvrti.

Analýza

Analýza

Základním cílem je vytvořit centrální bod pro novou obytnou čtvrť s důrazem na udržitelný rozvoj a polyfunkčnost. Náměstí by mělo propojovat urbanistické prvky, zachovávat zelené prvky, a zajistit pohodlný přístup pro pěší a cyklisty. Architektonický návrh zahrnuje estetické a funkční prvky pro veřejné prostory a obytné bloky, přičemž klade důraz na zachování a propojení s přírodou. Důležitým aspektem je také komunitní a kulturní zapojení, vytvoření příjemného prostoru pro setkávání obyvatel. Celkově má náměstí reflektovat moderní a udržitelné hodnoty, které by přispěly ke kvalitě života v této nově vznikající čtvrti.

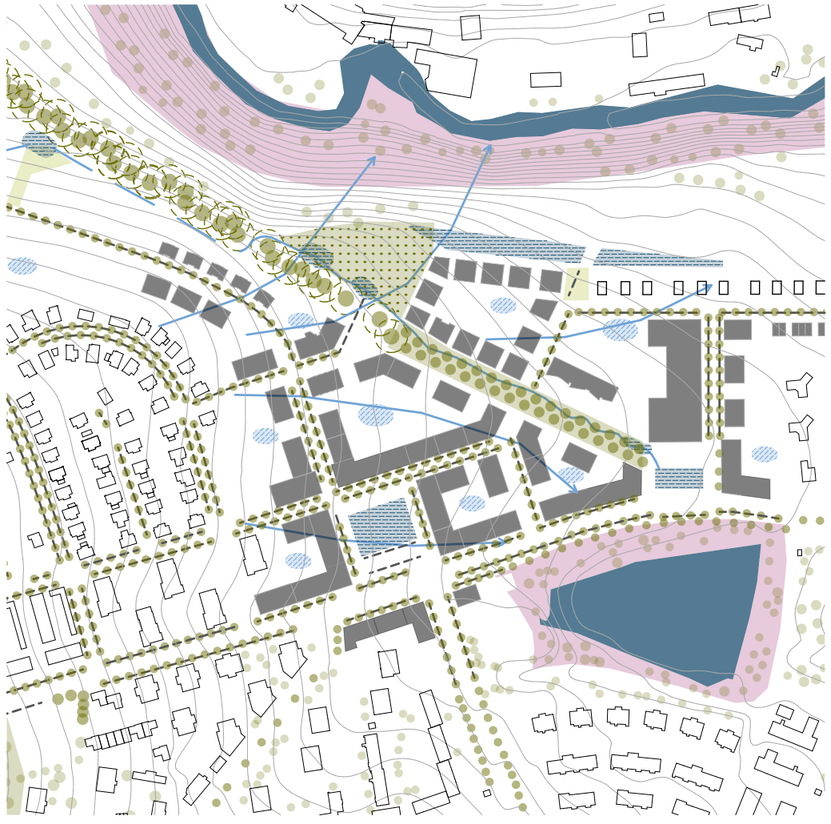

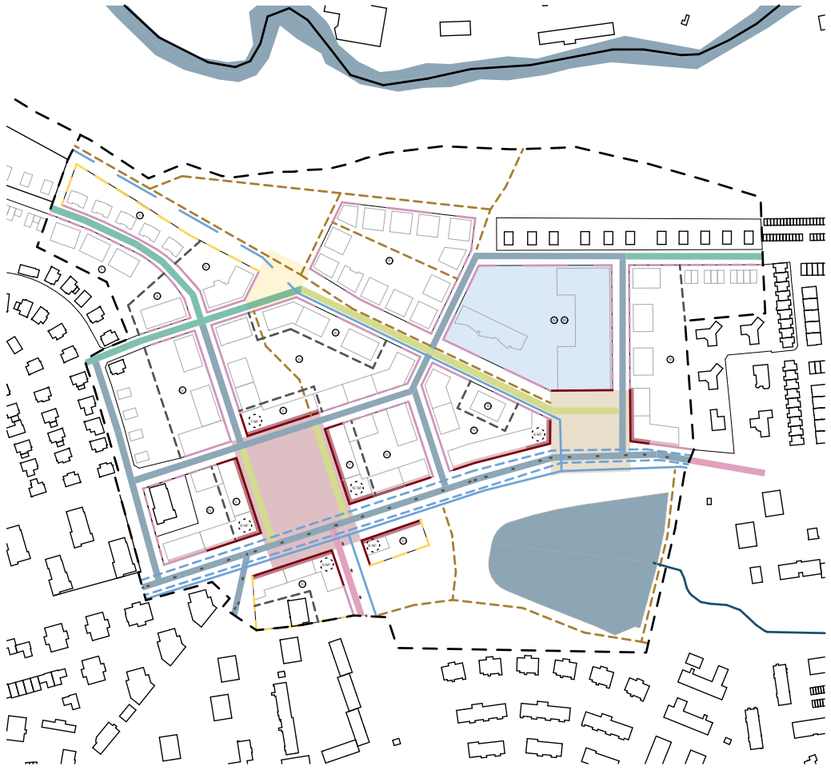

Koncept

Koncept

Koncept návrhu veřejného prostranství v Jihlavě spočívá v propojení městské čtvrti s okolní krajinou a vytvoření udržitelného, esteticky přitažlivého prostředí. Průnik krajiny do města je dosažen prostřednictvím zelených prvků, jako jsou stromořadí a travnaté plochy, které budou tvořit organický prvek spojující urbanistický prostor s přírodou. V rámci ekologického přístupu k zachycení dešťové vody jsou plánovány přirozené retenční plochy, včetně průlehu lemujícího stromovou alej, což bude nejen funkční, ale i esteticky atraktivní. K retenci na hlavním náměstí slouží zelené travnaté plochy na hranách terénních vrás.

Odstínění pobytových ploch zelení je řešeno vytvořením zelených koridorů a obvodových pásů s hustým stromořadím, poskytujících nejen stín, ale i relaxační a odpočinkové zóny s lavičkami. Pohyb pěších a cyklistů je podporován sítí cyklostezek a pěších zón, které propojují jednotlivá centra čtvrti. Centrální náměstí, jako sociální centrum, bude prostředím pro setkávání obyvatel, s prolínáním zelených ploch, a míst pro venkovní aktivity. Celkově bude návrh podporovat udržitelnost, aktivní životní styl a komunitní duch v této nové obytné čtvrti.

Návrh

Návrh

V lokalitě se nachází tři centra veřejného prostranství, a to hlavní náměstí obklopené kompaktní zástavbou s dominantními budovami na nárožích. Náměstí reaguje na svažitý terén a vyrovnává ho pomocí terénních vrás, čímž tvoří jednotlivé funkční plochy a zpomalují odtok vody a vsak je zajištěn rozsáhlými zatravňovacími plochami. Na diagonále po vrstevnici dává vzniknout rozlehlé ploše umožňující shromažďování, konání koncertů či trhů. Na ploše se nachází lavičky a plochy pro sezení. Mobiliář je multifunkční, lavičky jsou přestavitelné na stánky.
Povrch náměstí je souvisle dlážděn, jednotlivé funkční plochy jsou odlišeny pouze materiálově v jedné výškové úrovni.

V severní části prostupuje do města historická alej. Prvně se s urbánní krajinou setkává skrze lokální náměstí vesnického charakteru, jehož dominantou je původní kříž božích muk. Celá plocha náměstí je mlatová a tvoří tak jemný přechod z pěšiny vedoucí starou alejí. Prostředí aleje dále směrem do centra postupně dostává městský charakter. Mlatové cesty se přeměňují v zatravňovací dlažbu až nakonec přejdou v dlažbu souvislou.
Na náměstí před základní školou ústí alej spolu s průlehem v retenční plochu parku. Ten nabízí dostatek přístřeší pro cestující čekající na autobus a předprostor školy vybízí ke hře a radovánkám na skateboardu či koloběžce.

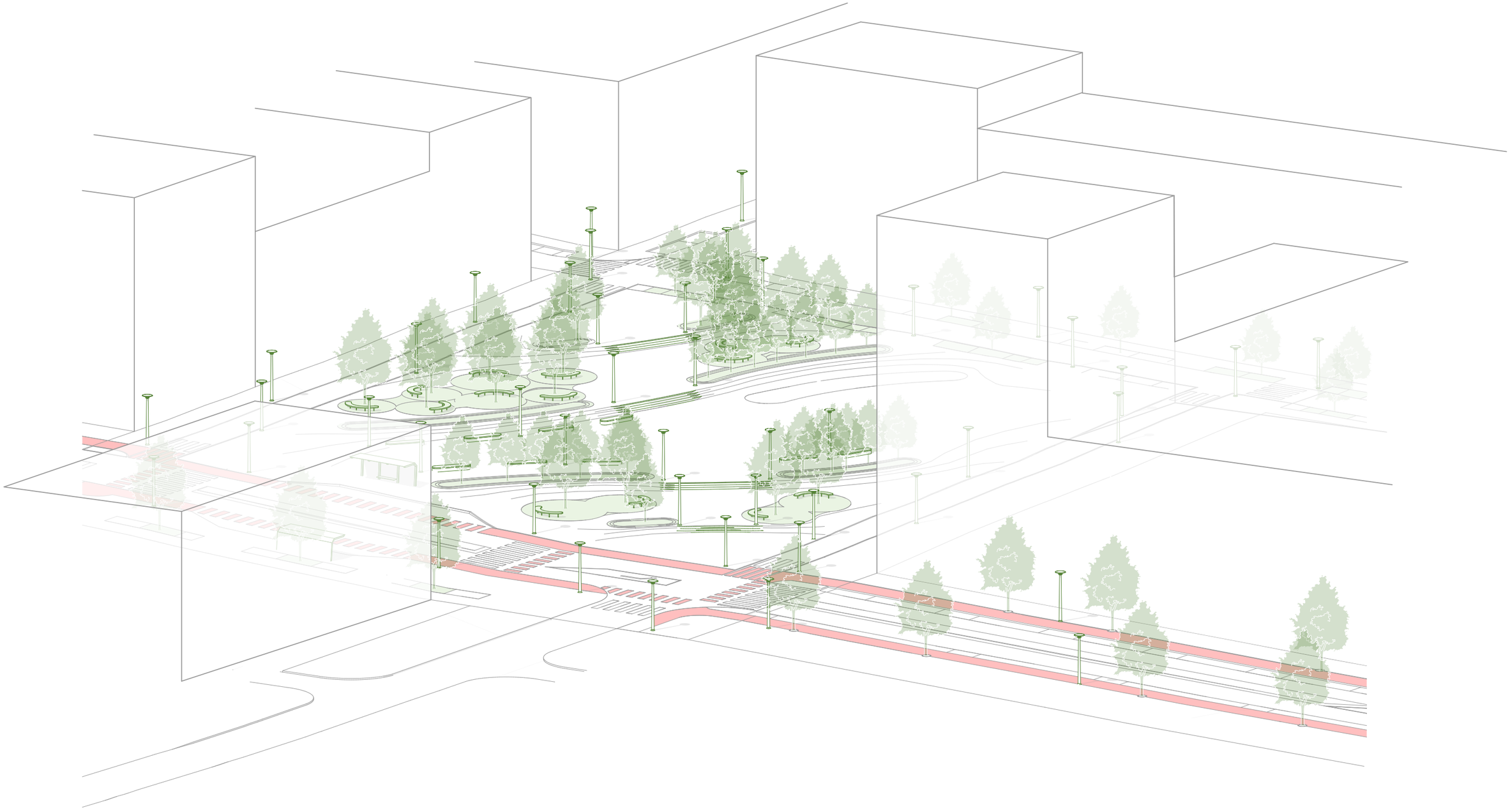

axonometrie hlavního náměstí

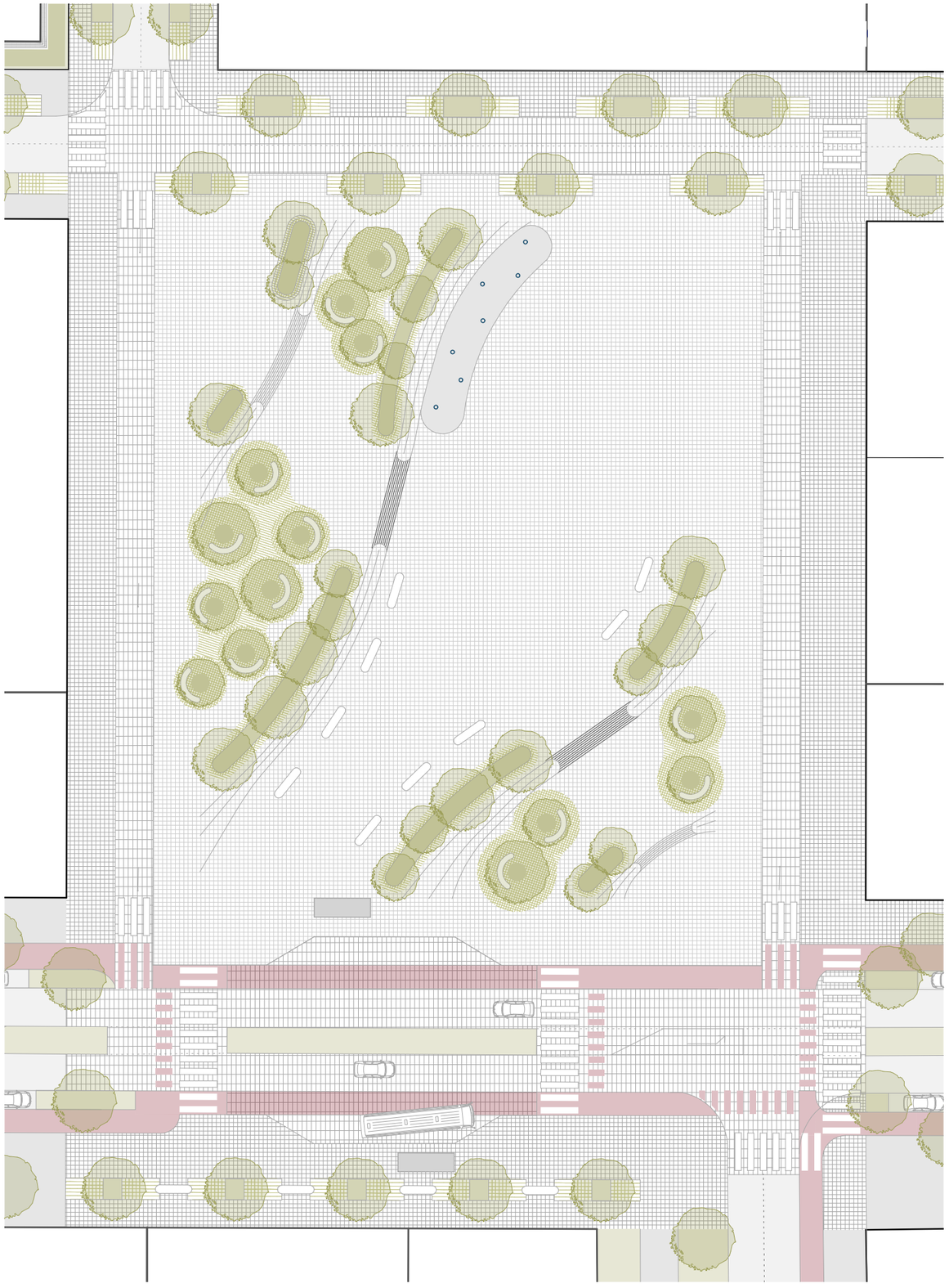

půdorys hlavního náměstí

1:500

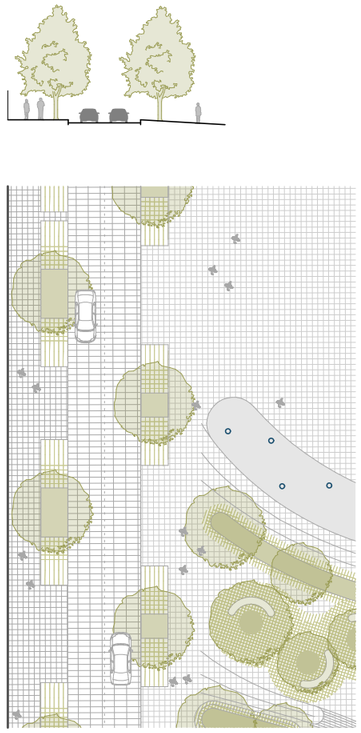

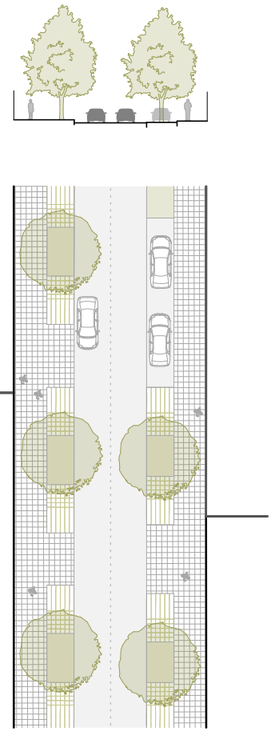

uliční profily náměstí



1:500

řez hlavním náměstím

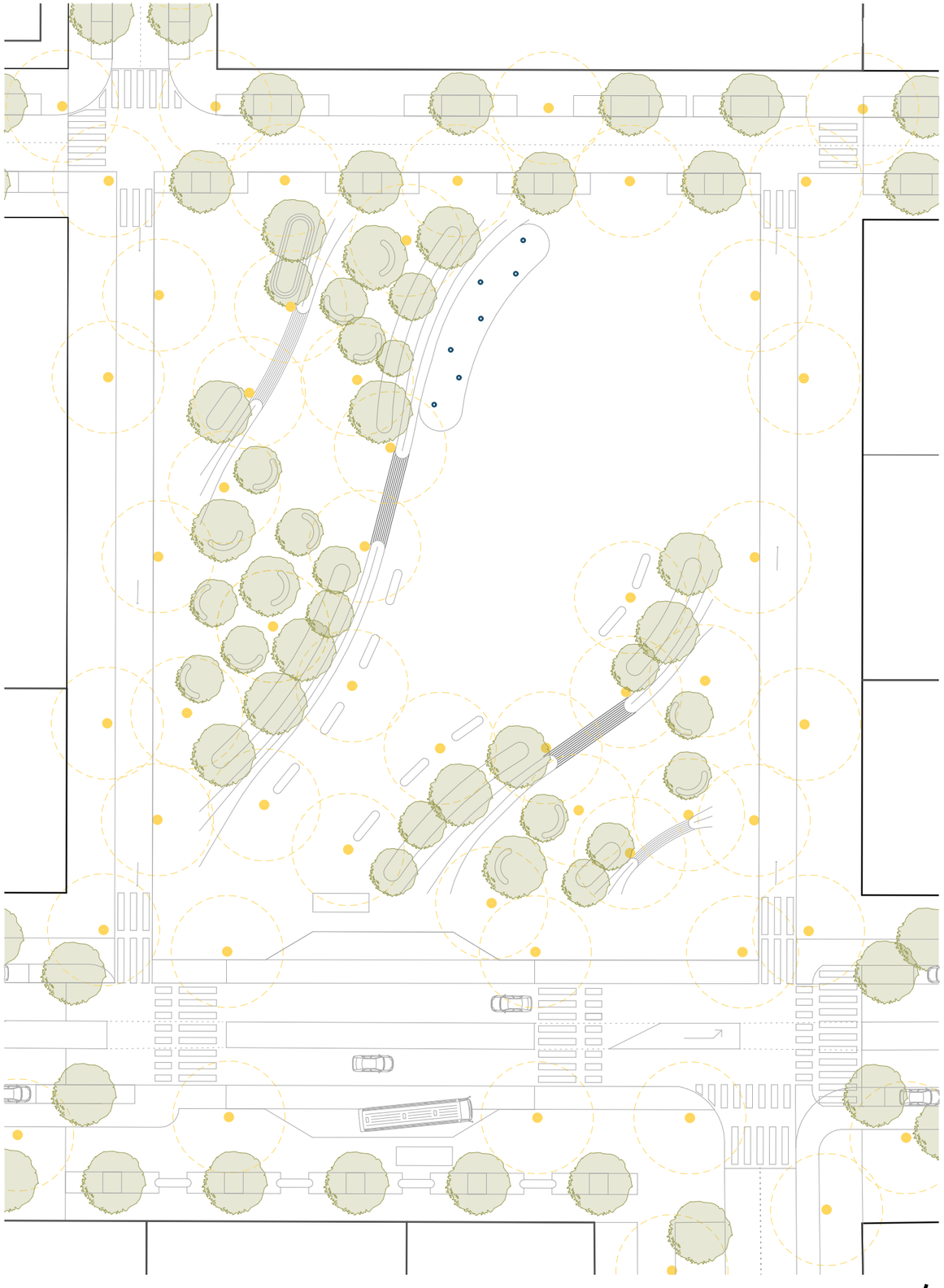

schéma osvětlení

1:500

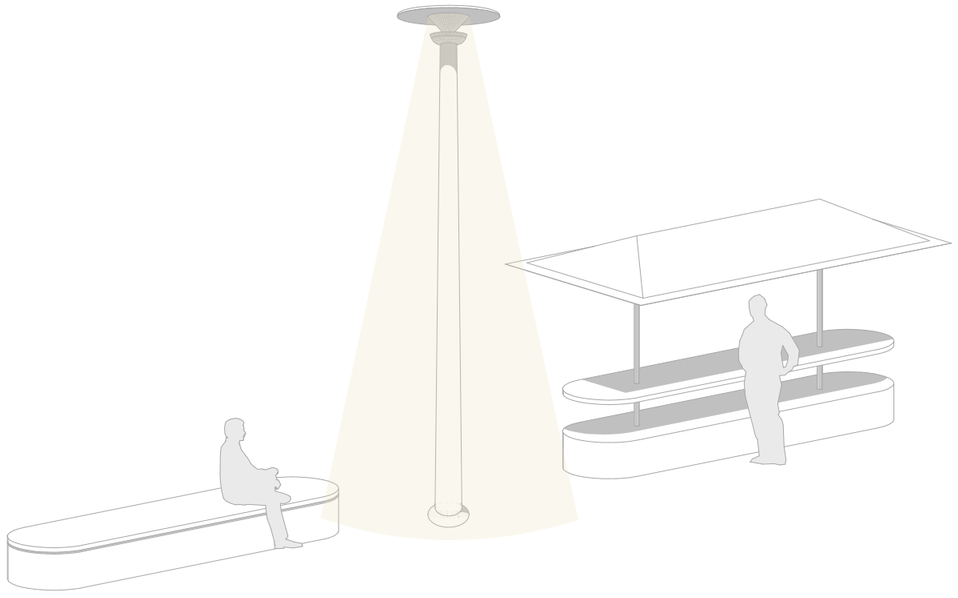

mobiliář

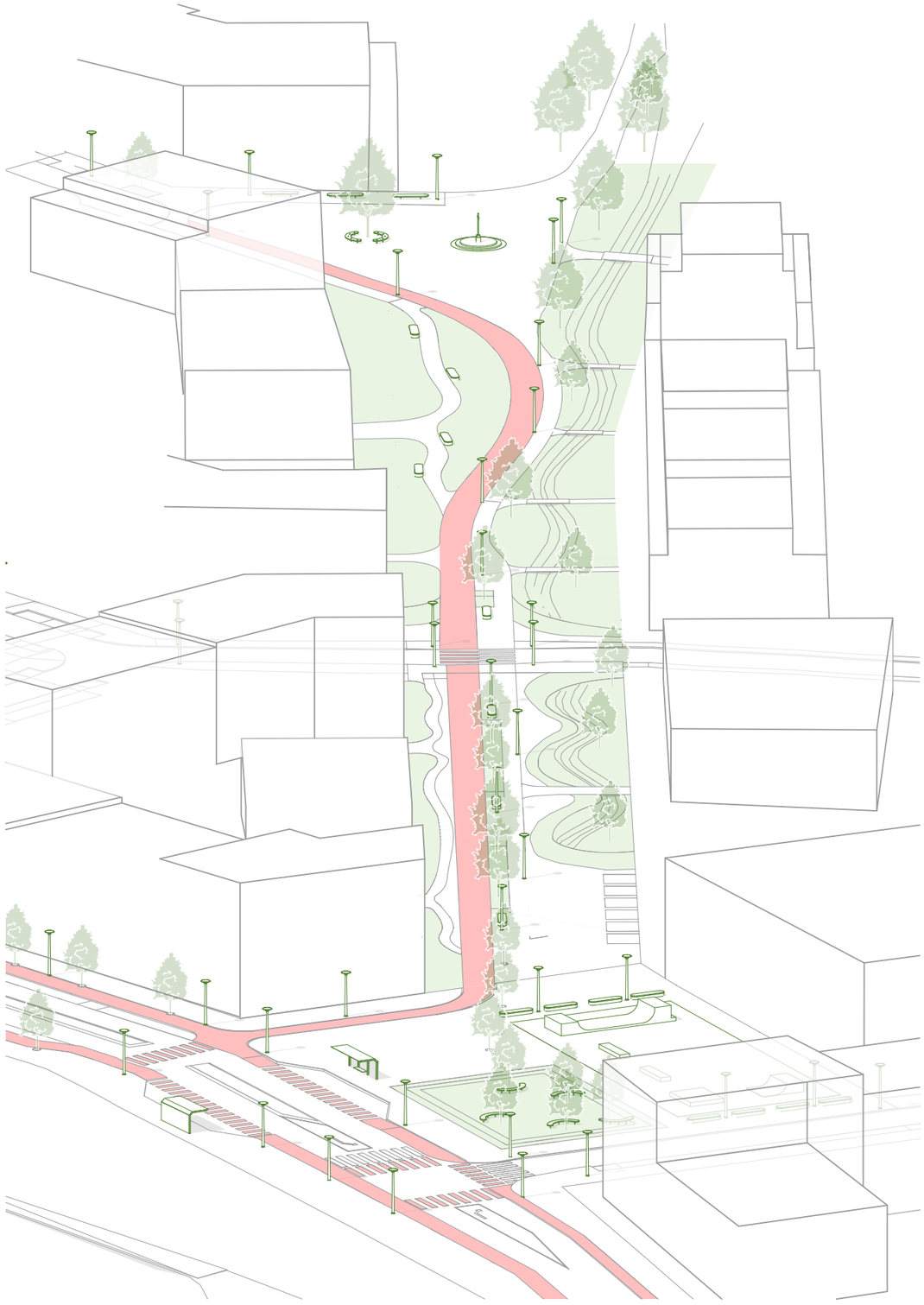

axonometrie aleje

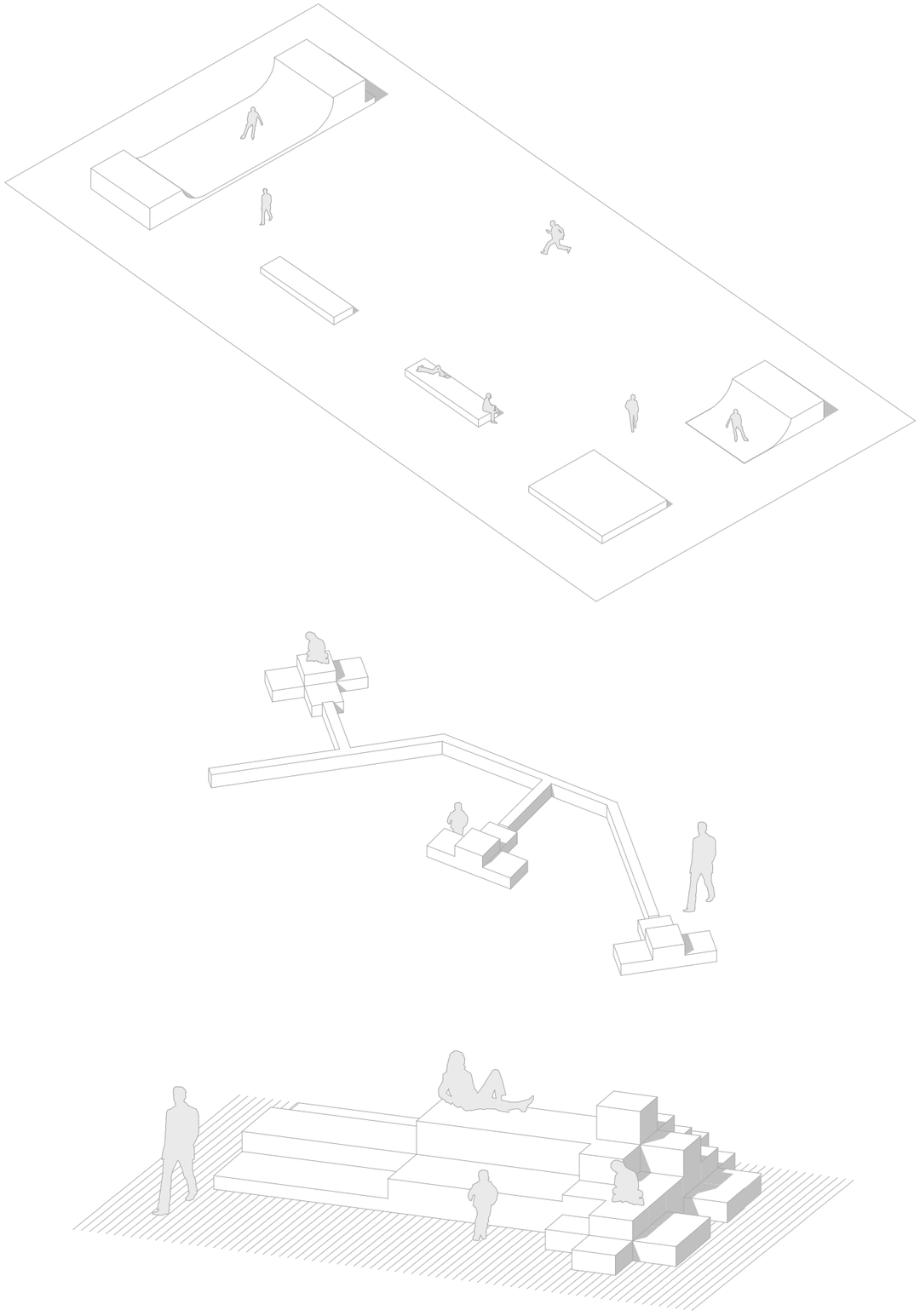

mobiliář

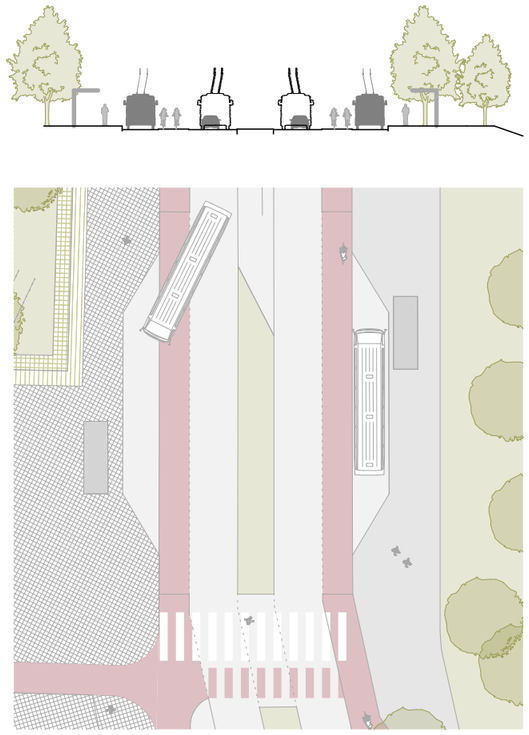

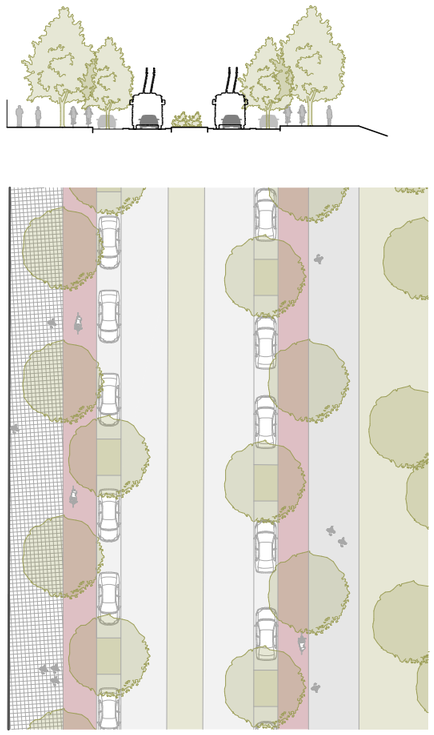

uliční profily

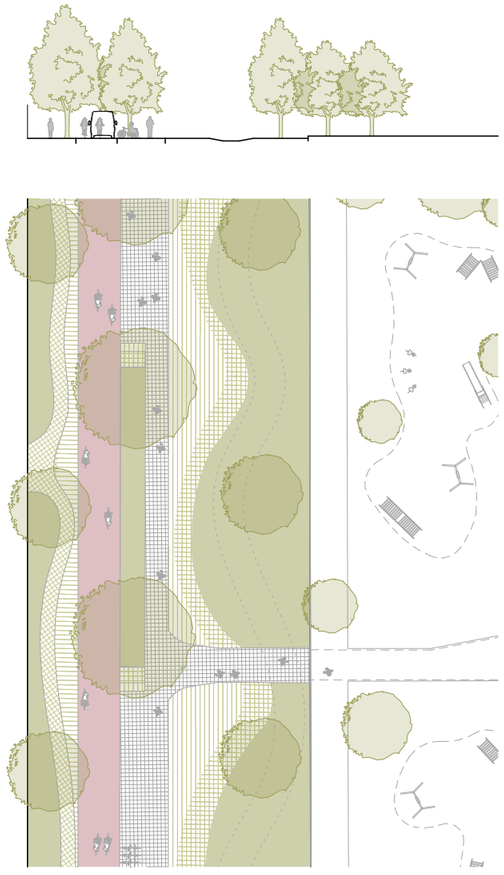

uliční profil aleje