AQUAUQA

49°59′3″ s. š.
14°21′28″ v. d.

Kolem vody s kolem, na kole, vedle něj, či bez něj.
Klidně to vemte po svých nebo se společností těch psích.

Dopravní uzel, město průmyslu (bejvávalo) a nebo třeba malá cyklo velmoc... Každý ať si spojí Radotín s tím svým, ale stejně bych Vám chtěla přiblížit jednu jeho stránku, která mi učarovala - **břehy Berounky.** Přesto, že je to město poměrně rušné a krušné, v blízkosti vody lze vždy najít útočiště a v případě Radotína to platí snad dvojnásob.

Říční lázně

Nádrž & pozorovatelna

Zahrádky

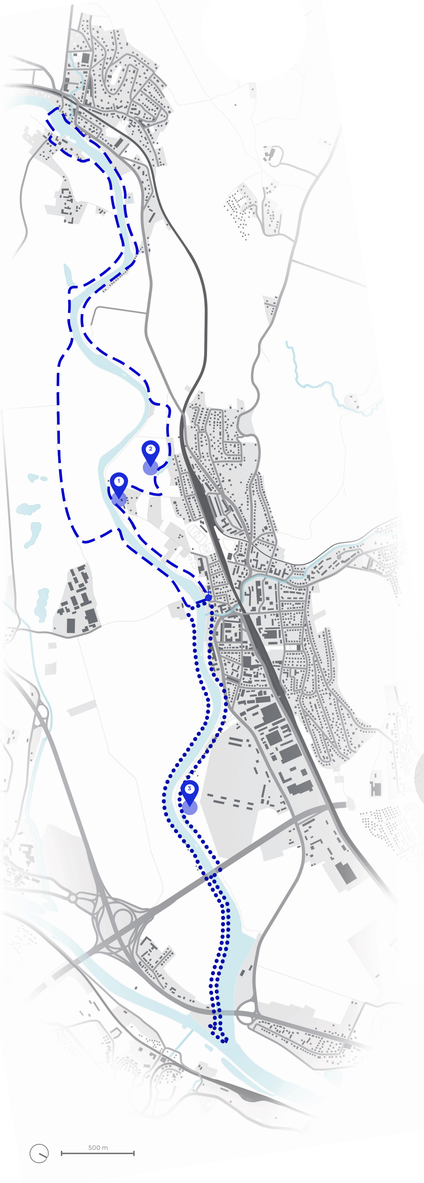

ŠIRŠÍ VZTAHY

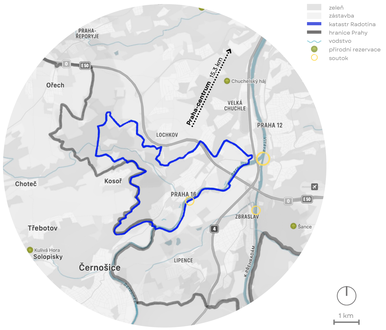

TRASY

K SOUTOKU

délka 7,1 km
miniky zahrádky, nádrž, soutok, nábřeží, kostel

DO ČERNOŠIC

délka 9,8 km
miniky říční lázně, nádrž Zdeň, jez, Blúksky mlýn, golfové hřiště

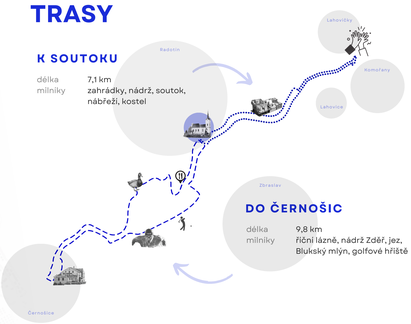

KONCEPT

Radotín je město, které je funkční a razantní zásahy tak nejsou třeba, má však i své nedostatky. Ty vnímám v nevyužitém potenciálu břehů řeky Berounky a menších vodních nádrží v jejím okolí. Zároveň jsem chtěla pro obyvatele i návštěvníky vytvořit místa, která sbližují a podporují zdravého ducha.

Základem návrhu jsou dvě protichůdné trasy, které se protínají u kostela a pokračují přes lávku, za kterou se však už nadobro rozdělují. Obě trasy jsou vedeny kolem vody a prochází místy jako Říční lázně, nádrží s vodním ptactvem nebo obnovenou kolonií zahrádek.

LIDÉ
VODA
WELL-BEING

FOTODOKUMENTACE

pohled z Radotínské lávky (směr Černošice)

nábřeží u soutoku Berounky s Radotínským potokem

přirozený štěrkový val mezi soutoky

jedno z mála mol v Radotíně

"rybičky, rybičky, rybáři jedou"

lávka do Zbraslavi od Josefa Pleskota

Ateliér Fingerová-Grohmannová
Ateliér velké měřítko, bakalářské studium
Krajinářská architektura ZS 2023/24

Sára Ježková
RADOTÍN
FAKULTA ARCHITEKTURY ČVUT V PRAZE