Pod Radotínskou lávkou

Hlavní myšlenkou projektu je proměna pravého náplavu řeky Berounky ve volnočasový park. Kromě chození na vycházky si zde návštěvníci mohou uspořádat piknik, vyležet na rozhlednu a dohlédnout až k soutoku Berounky s Vltavou nebo si zasportovat v zeleni. Milovníci aktivního odpočinku se zde mohou věnovat kopané, zahrát si petanque, kroket či discgolf. Pro cyklisty je zde navržen hliněný pumptrack. Park je snadno dosažitelný přes pěší lávku propojující území parku s historickým centrem Radotína.



B-B



Design cestní sítě

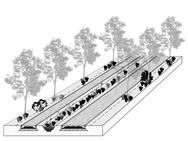

Z důvodu bezpečnosti je v celém území oddělována pěší a cyklistická doprava. Jízdní pruhy budou příčně spádovány do vsakovacího příkopu/deštového záhonu, oddělujícím komunikace.

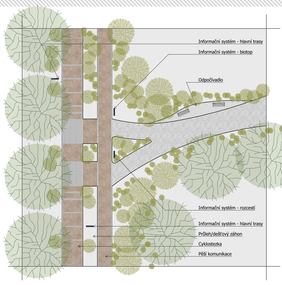

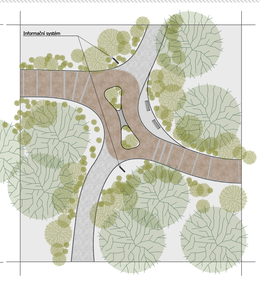

Bezpečnostní prvky

Pro zajištění vyšší bezpečnosti bude na místa křížení cyklostezek s další komunikací použit povrchový materiál v povrchové úpravě umožňující bezpečné zastavení kol i na mokrém povrchu. Řešení bude doplněno vizuálními prvky, zejména příčnými prahy z dlaždeních kostek, upozorňující uživatele při přejezdu na blížící se nebezpečí.



X-X

Materiály cest, pěšin, stezek

Preferovaným materiálem hlavních komunikací v území je litý beton s úpravou povrchu kartáčováním. Tato úprava dodá povrchu protiskluzovou funkci a specifický vzhled. Okraj stezky bude tvořen pásem z dalžebních kostek o rozměru 100x100x100mm. Vedlejší komunikace jsou provedeny z MZK z místního lomového kamene a budou opatřeny plechovou obrubou tl. 5mm. Povrch odpočívadel rozmístěných podél cest je tvořem dřevěnou štěpkou.

Ateliér Fingerová–Grohmannová
Ateliér malé měřítko AT3AUK
Architektura, urbanismus a krajinářská architektura ZS 2023

Petr Preis
Radotín

FAKULTA ARCHITEKTURY ČVUT V PRAZE