SERHII PUSTOVYI
1. ROČNÍK MAG.
ZIMNÍ SEMESTER 2023/24, ATS1

BLOK V HORÁNOVĚ ULICÍ
M NÁCHOD
NÁCHOD - BORDER TOWN IN THE NORTH - EAST BOHEMIA

DESIGN STUDIO EFLER
DEPARTMENT OF ARCHITECTURAL CONSERVATION
FACULTY OF ARCHITECTURE, CTU IN PRAGUE

ŽIDOVSKÁ ULICE PRVNÍ PUL. 20. ST.

ŽIDOVSKÁ ULICE PRVNÍ PUL. 20. ST.

SYNAGOGA PRVNÍ PUL. 20. ST.

SYNAGOGA 1960 LETA

BOURÁNÍ ŽIDOVSKÉ ULICE 1960 LETA

SOUČASNÝ STAV

Horanová ulice se nachází v historickém centru města transportem 14. prosince 1942. Náchod. Dříve ulice se Popravenu nebo umučeno bylo jmenovala Židovská. Židovská 249 lidí z Náchoda a okolí, ulice ohraničená plotem a vrátiv se jich 18. Synagoga branikou vznikla až roku 1753. sloužila jako skladišti. Po válce Roku 1772 tu stálo 23 domů, v 60 letech celá ulice spolu se synagogy vznikla roku 1777. synagogou byla zbourana a na Komunita spravovaná rabinem jej místě bylo postaveno sídliště. v roce 1793 čítala 286 lidí. V Můj projekt počítá s obnovení kraji měl Náchod největší počet ulice. Na místě sídliště jsem Židů. V Náchodě před válkou navrhl soubor rizkopodlažních bytových staveb. V konci ulice na místě synagogy jsem navrhl Židovské muzeum, který také zahrnuje funkce komunitního centra. Uvnitř muzea je také umístěná synagoga. V rámci ateleru jsem detailně řešil blok omezený Kramsiklou a poštovní ulicemi.

SITUACE PŮVODNÍ ZÁSTAVBA

SITUACE

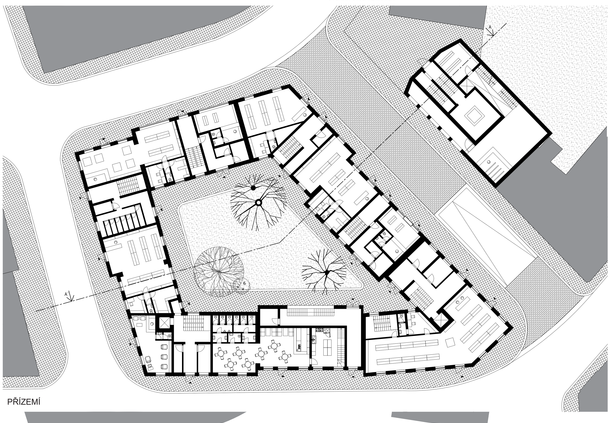

PŘÍZEMÍ

POHLED JIŽNÍ



POHLED VYCHODNÍ

POHLED SEVERNÍ

POHLED ZAPADNÍ

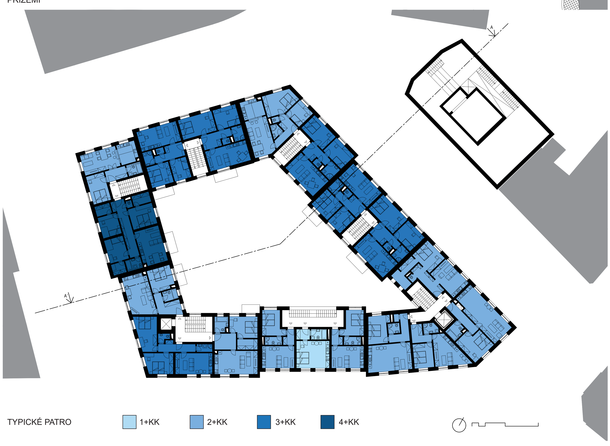

TYPICKÉ PATRO

1+KK 2+KK 3+KK 4+KK

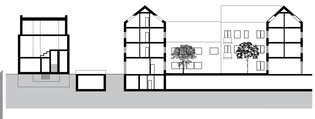

ŘEZ A-Á