Barbora R. Strnadová

Ateliér
Fingerová–
Grohmannová

Radotín Říční lázně

Ateliér volitelný magisterské studium
Krajinářská architektura LS 2023

Rekreace v Radotíně je dána jeho polohou při břehu řeky Berounky a má dlouholetou historii. Projekt se zabývá návrhem Říčních lázní, které v Radotíně historicky fungovaly a v polovině minulého století zanikly.

FAKULTA
ARCHITEKTURY
ČVUT V PRAZE

Okolí

Umístění a prostorové uspořádání Radotína je již od počátku ovlivňováno dvěma kopci ze severozápadu a řekou Berounkou z jihovýchodu. Kopce představují morfologický rámec, Berounka přírodní fixační linii. Město od roku 1862, kdy byl zahájen provoz na trati, protíná umělá fixační linie, železnice, která významně ovlivňuje tvarosloví Radotína. Další významná fixační linie je Radotínský potok, okolo kterého se již od počátku soustředila zástavba.

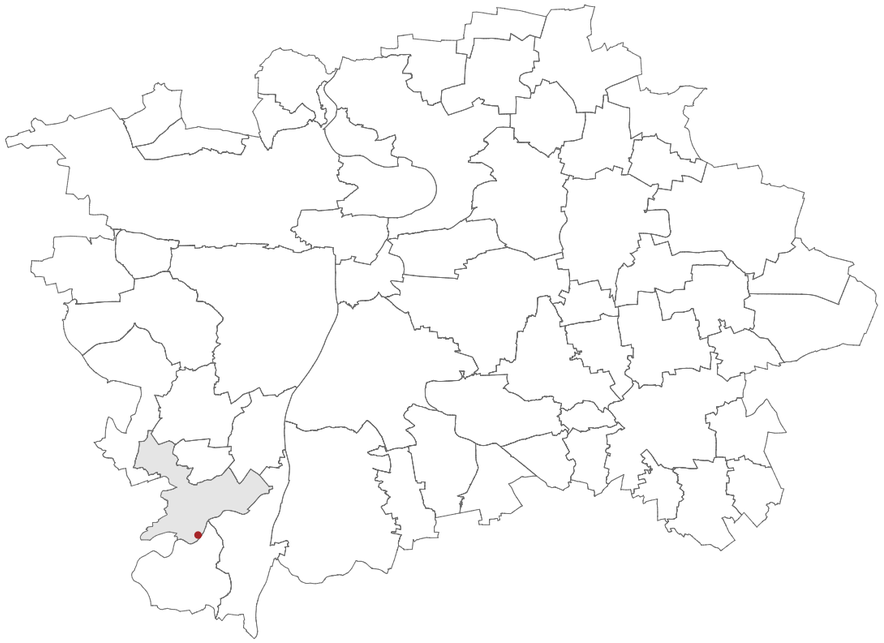

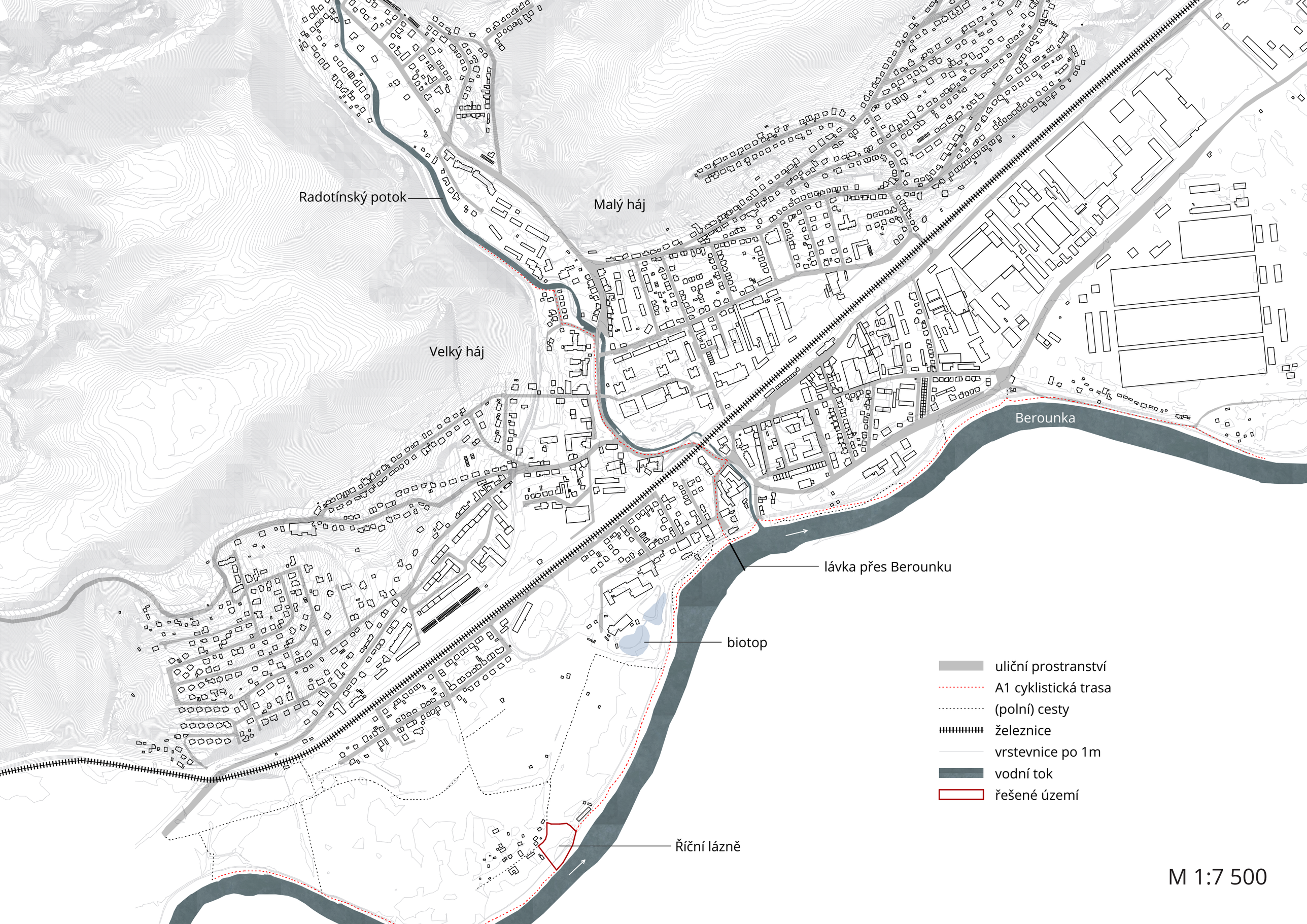
Radotínský potok
Malý háj
Velký háj
Berounka
lávka přes Berounku
biotop
Říční lázně
uliční prostranství
A1 cyklistická trasa
(polní) cesty
železnice
vrstevnice po 1m
vodní tok
řešené území
M 1:7 500

Historie Říčních lázní

Rekreace v Radotíně je dána jeho polohou při břehu řeky Berounky a má dlouholetou historii. V roce 1898 bylo rozhodlo, že se v místě pod hřbitovem vybuduje místní plovárna. Mezi lety 1908–1916 zde byl ale vydán zákaz koupání, a tak v letech 1920–1922 zřídili kousek odsud dřevěné Říční lázně.

Říční lázně poskytovaly možnost luxusní městské rekreace uprostřed nádherné přírody, kde byl klid. Byl zde anglický trávník, písečná pláž, převlékárny, hřiště, půjčovna loděk a taneční parket. Provoz lázní skončil v roce 1950 a v roce 1980 byly budovy po třiceti letech chátrání zlikvidovány.

Situace dnes

Dnes se kousek od místa původních lázní nachází stáje koní, country hospůdka, koncertní stage, hřiště pro děti, vodácký a turistický oddíl a jejich klubovny. V roce 2014 převzal funkci plovárny nově otevřený biotop, přírodní koupaliště nacházející se přímo u břehu řeky Berounky, v blízkosti řady sportovních zařízení a místních škol.

lávka
Berounka
biotop
K Lázním
ranch Radotín
rychlé občerstvení
Říční lázně
TOM

Ranch
Radotín
nezpevněné
parkoviště
(hlína, štěrk)
hospůdka
venkovní
posezení
toalety
svažitý
břeh
venkovní
mini ZOO
dětské
hřiště
turistický
oddíl
mládeže

Fotodokumentace

1. pláž

2. ranch

3. parkoviště

4. cesta

5. hospoda

6. toalety

7. cesta

8. mini ZOO

9. sezení

Koncept

Cílem tohoto projektu je částečně obnovit prvotní funkci říčních lázní v místě, kde byly a vytvořit tak prostor pro rekreaci nejen v létě, ale i na jaře či na podzim. To může výrazně ulehčit biotopu v letních měsících, kdy bývá přeplněný. Vzhledem k tomu, že se jedná o místo u řeky, je opatrná práce s materiály a jejich omezení na minimum důležitou součástí návrhu. Další důležitou částí je zachování již existujících historických cest a jejich případné doplnění pro zvýšení prostupnosti a komfortu návštěvníků.

Archiv leteckých snímků Říčních lázní

1938

1966

2005

2022

Návrh

Návrh respektuje původní umístění Říčních lázní, hmota je však z dnešních kapacitních důvodů menší. V samotném objektu se nachází převlékárna, toalety a v neposlední řadě hospoda s vlast-ní zahrádkou. K zahrádce přiléhá taneční parket, který byl v Říčních lázních přítomný už ve 30. letech. Hned vedle je dětské hřiště s dlouhou dřevěnou lavičkou, která tvoří bariéru mezi hřištěm a hospodou s parketem. K dětskému hřišti přiléhá workoutové hřiště. K hospodě navrhuji dva nové stromy, které poskytnou stín v horkých letních měsících.

Mezi samotnou budovou Říčních lázní a Berounkou je pobytový trávník, kde návštěvníci mohou ležet. Ten protíná dřevěná stezka vedoucí k jednomu z nově navržených dřevěných mol na Be-rounce. Mola navrhuji celkem dvě, jsou spojená upraveným pobytovým trávníkem, po kterým se může bezpečně chodit bez bot. Ten vede i k písečné pláži, která je zrenovovaná a je k ní doplně-no dřevěné posezení. Na místě, kde je dnes hodpoda a zpevněná betonová plocha pro sezení navrhuji louku.

Ostatní cesty, které spojují příjezdovou cestu s budovou Říčních lázní či s Berounkou, jsou navr-ženy ze štěrkového trávníku. Ten umožňuje i příležitostné parkování aut na okraji u louky, je pev-ný a zároveň splývá s okolím.

0,21 ha
0,12 ha
1
2
3
4
5
6
7
8
9
10
stávající povrch - parkový trávník
zemědělská půda
stávající cesta zpevněná
Berounka
nově navrhované objekty
dřevěné palubky
pobytový trávník
louka
písek
štěrkový trávník
stávající stromy
nově vysazené stromy
1 hospoda
2 převlékárna
3 toalety
4 restaurační zahrádka
5 parket
6 dětské hřiště
7 workoutové hřiště
8 dřevěná pobytová plocha
9 dřevěné molo
10 dřevěné molo
M 1:500

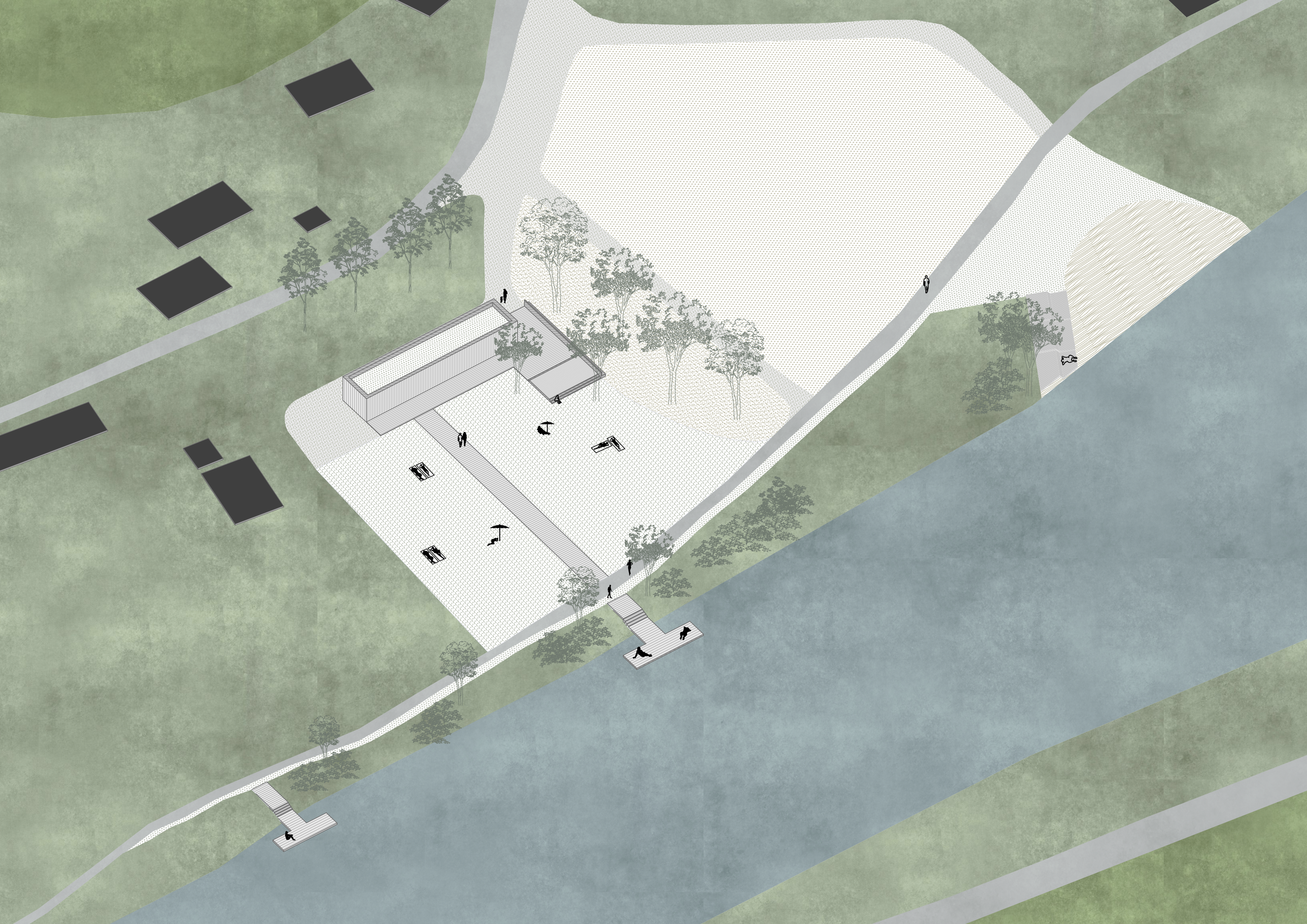

původní stav

původní stav