PRAŽSKÁ VESNICE

LUCIE CUTÁKOVÁ

atelier Jana Jehlíka | diplomní projekt | ls 2012 - 2013

PRAŽSKÁ VESNICE

vedoucí práce: doc. Ing. arch. Jan Jehlík

atelier Jana Jehlíka, FA ČVUT

zpracovala: Lucie Cutáková

letní semestr ak. roku 2012 - 2013

ČESKÉ VYSOKÉ UČENÍ TECHNICKÉ V PRAZE
FAKULTA ARCHITEKTURY

AUTOR, DIPLOMANT: AR 2012/2013, LS	Lucie Cutáková
NÁZEV DIPLOMOVÉ PRÁCE: ČJ	Pražská vesnice
AJ	Prague village
JAZYK PRÁCE:	čeština

Vedoucí práce: **Oponent práce:**	doc. Ing. arch. Jan Jehlík **ústav:** 15119 ústav urbanismu
Klíčová slova (česká):	město, vesnice, krajina, veřejný prostor, Rokytka, Praha
Anotace (česká):	Cílem práce je hledání způsobu zapojení původních vesnic ležících ve správním území Prahy do organismu města. To však při zachování hodnot a kvalit, na kterých tyto vesnice vyrostly. Diplomová práce popisuje hlavní principy přístupu k těmto územím a na vybrané lokalitě (Hájek u Uhříněvsi) jsou aplikovány a využity pro návrh regenerace a rozvoje této lokality.
Anotace (anglická):	The aim of project is searching for the way how to integrate former villages in the administrative district of Prague to the city organism. That all with the preservation of values and qualities on which these villages had built. Diploma project describes main principles of approach to these areas. These principles are applied on the chosen village (Hajek) and used for the project of regeneration and development of this locality.

Prohlášení autora

Prohlašuji, že jsem předloženou diplomovou práci vypracoval samostatně a že jsem uvedl veškeré použité informační zdroje v souladu s „Metodickým pokynem o etické přípravě vysokoškolských závěrečných prací." (Celý text metodického pokynu je na www FA studium/ke stažení)

V Praze dne 24. května 2013 podpis autora-diplomanta

Tento dokument je nedílnou a povinnou součástí diplomové práce / portfolia a CD.

OBSAH

ZADÁNÍ 06

1/ PRAŽSKÁ VESNICE

VYMEZENÍ 11

PRAŽSKÉ VESNICE 12

VESNICE V KRAJINĚ 23

STATISTIKY 27

SAMOSTATNÉ VESNICE 35

PRAŽSKÁ VS. MIMOPRAŽSKÁ 44

2/ HÁJEK

VESNICE NA ROKYTCE 48

POLOHA V PRAZE 50

HISTORIE 52

VÝVOJ 54

KRAJINA 60

VIZE 62

METODA 66

VYMEZENÍ V KRAJINĚ 70

PROSTUPNOST 76

OBYVATELÉ 80

VZTAH STARÁ - NOVÁ 90

ZÁVĚR 99

ZDROJE 100

“Ne, pojďme domů; ještě jsme nepřišli na to,
že budovat město znamená budovat krajinu.”

Karel Čapek, Lidové noviny, 18. 4. 1926

25 -02- 2013

České vysoké učení technické v Praze, Fakulta architektury

ZADÁNÍ diplomové práce

Mgr. program navazující

jméno a příjmení: **Lucie Cutáková**

datum narození: **21. 2. 1988**

akademický rok / semestr: **2012 – 2013 / LS**

ústav: **15119 ústav urbanismu**

vedoucí diplomové práce: **doc. Ing. arch. Jan Jehlík**

téma diplomové práce: **Pražská vesnice**

zadání diplomové práce:

1/ Tématem k řešení je uchopení fenoménu „Pražské vesnice", respektive hledání způsobu zapojení původních vesnic ležících ve správním území hlavního města do organismu města. To však při zachování hodnot a kvalit, na kterých tyto vesnice vyrostly. Proto je nezbytné hledání širších souvislostí krajinných i urbánních, hledání principů „vesnickosti", hledání soudobého tvaru a charakteru prostředí těchto sídel. Kromě toho bude na vybrané lokalitě prozkoumán její vztah k Praze i okolní krajině z hlediska struktury, vybavenosti a pohybu obyvatel. S touto specifikací přímo souvisí vlastní návrh regenerace a rozvoje této lokality. Cílem je nalézt soudobý přístup k těmto zapomenutým územím a obcím, kde stávající rozvoj je víceméně trpěnou intervencí nekoncepčně rostoucího města.

2/ Výsledkem diplomové práce bude průkaz strukturované interpretace vztahu pražských vesnic a vnitřní Prahy, ověření reálné role těchto vesnic v rámci metropole. Na konkrétním příkladu obnovy vesnice bude na plánech, zobrazeních a schématech v různých měřítcích demonstrován a komentován nalezený přístup. Klíčovými pojmy a kategoriemi při tom budou: proporce, měřítko, vztahy; veřejné/neveřejné, zastavěné/nezastavěné, zpevněné/nezpevněné; morfologie, topografie a typologie.

Práce bude zpracovaná v těchto měřítcích / podrobnostech

a) Kontext	1:25000 (vazba na město, pozice lokality)
b) Širší vztahy	1:5000 (vazba na sousední území a krajinu)
c) Řešené území – půdorys, řezy, pohledy	1:1000 (masterplan, veřejná prostranství, struktura)
d) Výseky - půdorysy, řezy, pohledy	1:200 - 1:500 (ukázky typických míst)

e) Schémata - např. doprava, krajina, funkční využití, veřejný prostor
f) Vizualizace – např. veduta, horizont chodce, ptačí perspektiva
g) Detaily - uliční profily, veřejný prostor apod. /může být součástí d)/

Práce bude strukturovaná v těchto rovinách:
a) Širší vztahy, kontext, vazby
b) Celkové urbanistické řešení
c) Architektonické řešení dílčích (vzorových) částí

Práce bude mít tyto přílohy:
a) Portfolio s průvodní zprávou (základní údaje, bilance, popis analýzy, konceptu a návrhu), všemi relevantními výkresy v příslušném zmenšení, fotodokumentací a případně ukázkou referenčních projektů
b) Výkresy dle požadavků FA ČVUT (2xA0 nebo 4xA1)

3/ Součástí práce bude fyzický model v měřítku 1:1000 (1:2000)

Poznámka: měřítka výstupů mohou být po konzultaci výjimečně upravena, změna bude odůvodněna v závěrečné zprávě a bude potvrzena vedoucím práce

Datum a podpis studenta: 20. 2. 2013 Cutaková

Datum a podpis vedoucího DP:

Datum a podpis děkana FA ČVUT:

28/2/13

1/ PRAŽSKÁ VESNICE

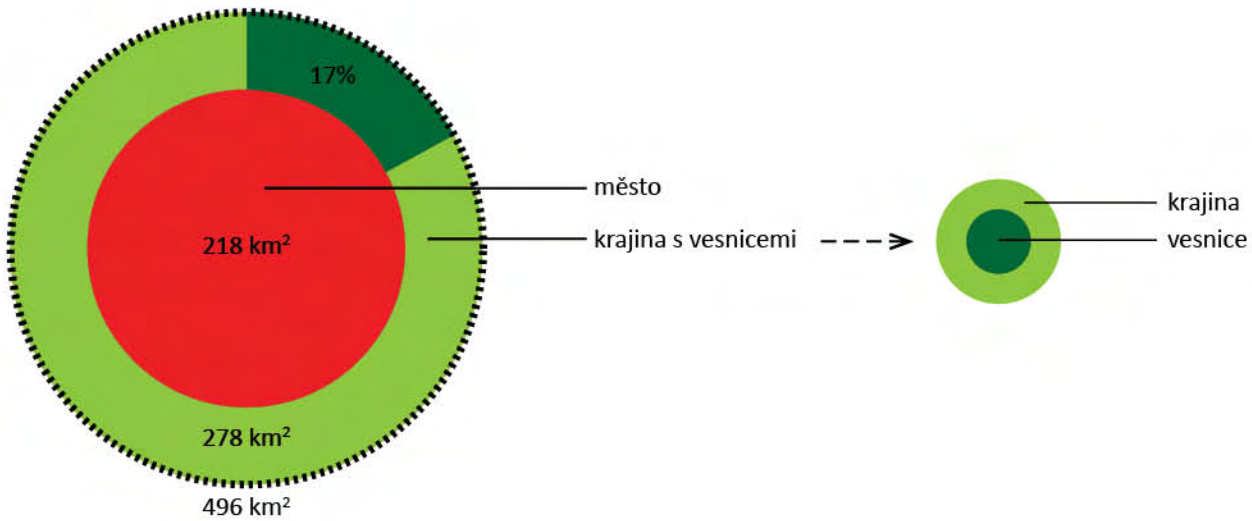
17%
město
218 km²
krajina s vesnicemi
278 km²
496 km²
krajina
vesnice

VYMEZENÍ

Praha je srostlicí vesnic. Zanechaly si svůj charakter nebo se již staly městem? Je možné vůbec něco nazývat vesnicí, pokud je její struktura součástí města?

První vymezení, které jsem učinila na počátku práce bylo zkoumané území. Pro mě je vnější hranicí správní hranice Prahy. Snažila jsem se odhalit všechny původní vesnice, které se na území Prahy nacházejí. Jako součást Prahy nejsou vesnicemi v pravém slova smyslu, administrativně jsou buď samostatnými městskými částmi nebo součástí jiné městské části.

Do seznamu vesnic jsem vybrala ty vesnice, které jsou v současnosti identifikovatelné dle názvu nebo dle struktury (název mohl zaniknout připojením k jiné vesnici). Struktura jsem posoudila srovnáním historických map, historických leteckých snímků a současného stavu a snažila jsem se identifikovat jádro vesnice a to zda je stále rozpoznatelné.

Dalším kriteriem pro výběr bylo časové hledisko. Analyzuji stávající stav, neberu v potaz vesnice, které na území dnešní Prahy existovaly, ale zanikly v minulosti. Vyjímkou jsou vesnice, které po připojení k Praze ve 20. století zanikly.

PRAŽSKÉ VESNICE

Na pražské vesnice pohlížím z pohledu struktury a jejich pozice vůči kompaktnímu městu. Při jejich hledání, jsem dle seznamu katastrů prošla každé katastrální území a v něm jsem identifikovala jádra vesnic srovnáním současného stavu s historickými mapami a leteckými snímky.

V mnoha případech se stalo, že v jednom katastrálním území se v minulosti nacházelo více vesnic, případně osad. Pokud jsou jejich původní jádra rozpoznatelná v současné struktuře, název je zapsán.

katastr	název vesnice
Benice	Benice
Běchovice	Běchovice
Bohnice	Bohnice
Braník	Braník
Břevnov	Břevnov
	Tejnka
Březiněves	Březiněves
Bubeneč	Bubeneč
Čakovice	Čakovice
Čimice	Čimice
Dejvice	Dejvice
Dolní Chabry	Dolní Chabry
Dolní Měcholupy	Dolní Měcholupy
Dolní Počernice	Dolní Počernice
Dubeč	Dubeč
	Dubeček
Ďáblice	Ďáblice
Háje	Háje
Hájek	Hájek
Hloubětín	Hloubětín
Hlubočepy	Hlubočepy
	Klukovice
	Zlíchov
Hodkovičky	Hodkovičky
Holešovice	Bubny
Holyně	Holyně
Horní Měcholupy	Horní Měcholupy
Horní Počernice	Horní Počernice
	Chvaly
	Čertousy
	Svépravice
	Xaverov
Hostavice	Hostavice
Hostivař	Hostivař
Hrdlořezy	Hrdlořezy
Chodov	Chodov
	Litochleby
Cholupice	Cholupice
Jinonice	Jinonice
	Butovice
Kbely	Kbely
Klánovice	Klánovice
Kobylisy	Kobylisy
Koloděje	Koleděje
Kolovraty	Kolovraty
Komořany	Komořany
Košíře	Košíře
Královice	Královice
Krč	Krč
Křeslice	Křeslice
Kunratice	Kunratice
Kyje	Kyje
Lahovice	Lahovice
	Lahovičky
Letňany	Letňany
Lhotka	Lhotka

katastr	název vesnice
Libeň	Libeň
Liboc	Liboc
	Horní Liboc
Libuš	Libuš
Lipany	Lipany
Lipence	Lipany
	Lipence
	Dolní Černošice
Lochkov	Lochkov
Lysolaje	Lysolaje
Malá Chuchle	Malá Chuchle
Malešice	Malešice
Michle	Michle
Miškovice	Miškovice
Modřany	Modřany
Motol	Motol
Nebušice	Nebušice
Nedvězí u Říčan	Nedvězí u Říčan
Nusle	Nusle
	Pankrác
Petrovice	Petrovice
Písnice	Písnice
Pitkovice	Pitkovice
	Pitkovičky
Podolí	Dvorce
Prosek	Prosek
Přední Kopanina	Přední Kopanina
	Preláty
Radlice	Radlice
Radotín	Radotín
Ruzyně	Ruzyně
Řeporyje	Řeporyje
Řepy	Řepy
Satalice	Satalice
Sedlec	Sedlec
Slivenec	Slivenec
Smíchov	Smíchov
Sobín	Sobín
Stodůlky	Stodůlky
	Velká Ohrada
	Malá Ohrada
Strašnice	Staré Strašnice
	Nové Strašnice
Střešovice	Staré Střešovice
	Malé Střešovice
Střížkov	Střížkov
Suchdol	Suchdol
Šeberov	Šeberov
	Hrnčíře
Štěrboholy	Štěrboholy
Točná	Točná
Troja	Troja
Třebonice	Třebonice
	Chaby
Třeboradice	Třeboradice
Uhříněves	Uhříněves

katastr	název vesnice
	Netluky
Újezd u Průhonic	Újezd u Průhonic
	Kateřinky
Újezd nad Lesy	Újezd nad Lesy
	Blatov
Veleslavín	Veleslavín
Velká Chuchle	Velká Chuchle
Vinohrady	Vinohrady
Vinoř	Vinoř
	Ctěnice
Vokovice	Vokovice
Vršovice	Vršovice
Vysočany	Vysočany
Záběhlice	Záběhlice
Záběhlice	Práče
	Dolní Roztyly
Zadní Kopanina	Zadní Kopanina
	Zmrzlík
Zbraslav	Zbraslav
	Žabovřesky
	Báně
	Strnady
	Záběhlice
	Závist
Zličín	Zličín
Žižkov	Žižkov
	Preláty
	Radlice
	Radotín
	Ruzyně
	Řeporyje
	Řepy
	Satalice
	Sedlec
	Slivenec
	Smíchov
	Sobín
	Stodůlky
	Velká Ohrada
	Malá Ohrada
	Staré Strašnice
	Nové Strašnice
	Staré Střešovice
	Malé Střešovice
	Střížkov
	Suchdol
	Šeberov
	Hrnčíře
	Štěrboholy
	Točná
	Troja
	Třebonice
	Chaby
	Třeboradice
	Uhříněves

hranice správního území Prahy

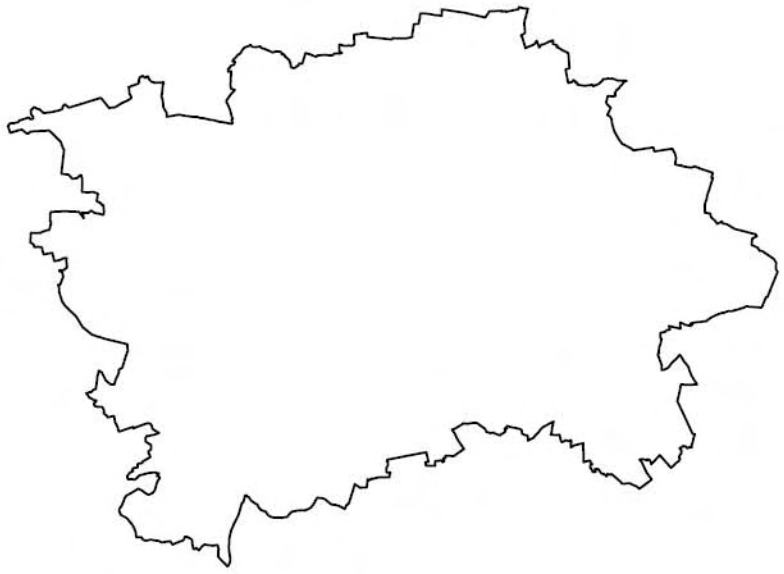

hranice města
(na základě projektu Michala Leňo, Vize pro Prahu 20xx)
imaginární hranice od které lze vnímat Prahu jako
kompaktní město

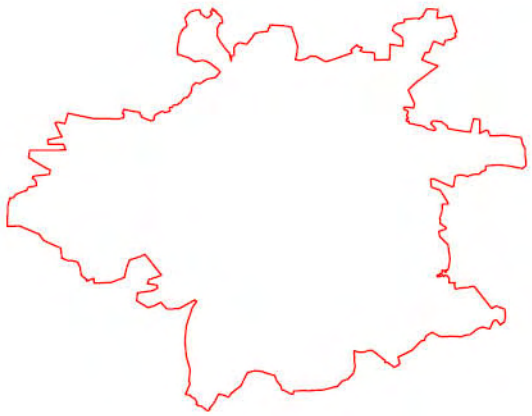

“samostatná vesnice” (vně hranice města)

“vesnice přirostlá k městu” (uvnitř hranice města)

“vesnice překrytá městem” (uvnitř hranice města)

50 + 19 : 69

218 km^2 : 278 km^2

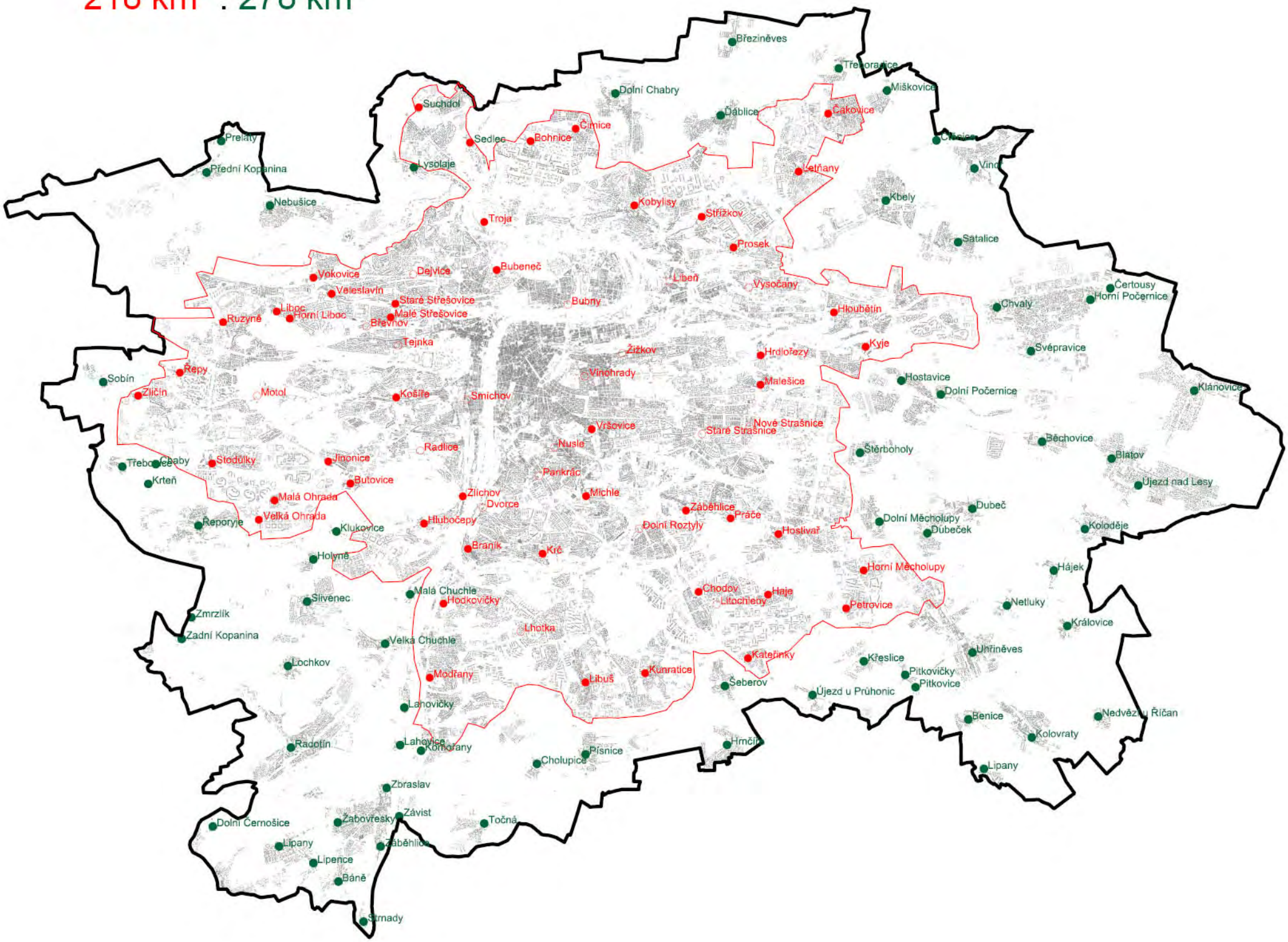

ROZDĚLENÍ VESNIC PODLE POZICE K MĚSTU

[A] SAMOSTATNÉ

Vesnice je obklopena krajinou. Lze rozeznat její jádro a její rozhraní mezi krajinou. V jednom katastrálním území se může nacházet více vesnic, je to dáno historickým vývojem - na historických mapách lze dohledat původní vesnici, popřípadě osadu, která byla někdy později přičleněna k větší vesnici. Rozhodujícím pro přičlenění do kategorie není správní členění, ale struktura prostranství a zástavby.

příklad: Sobín

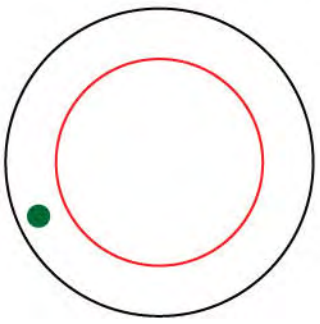

vně hranice města

[B] PŘIROSTLÉ K MĚSTU

Vesnice, které byly "pohlceny" městem. Lze rozeznat jejich původní jádro a strukturu, ale v těsné blízkosti se již nachází zástavba města. Většinou k tomu došlo při výstavbě sídlišť, to je patrné i z názvů sídlišť, které přejaly většinou jméno původní vesnice.

příklad: Stodůlky

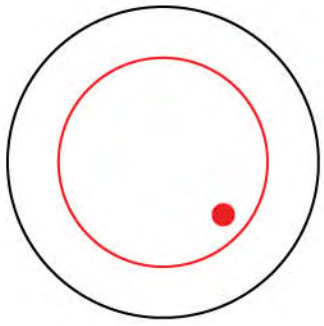

uvnitř hranice kompaktního města

[C] PŘEKRYTÉ MĚSTEM

Mezi "překryté" vesnice patří jednak vesnice, které se v 19. století staly předměstím a byly přičleněny k Velké Praze v roce 1922 (např. Smíchov, Libeň) a dnes již nedokážeme nijak identifikovat původní jádro. Dalším důvodem zániku byla výstavba sídlišť, nebo městského okruhu, kdy z původní vesnice nezbylo téměř nic.

příklad: Litochleby

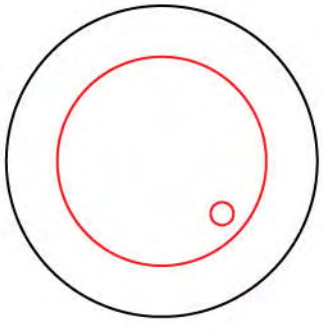

VÝVOJ STRUKTURY VESNIC PO PŘIPOJENÍ K PRAZE

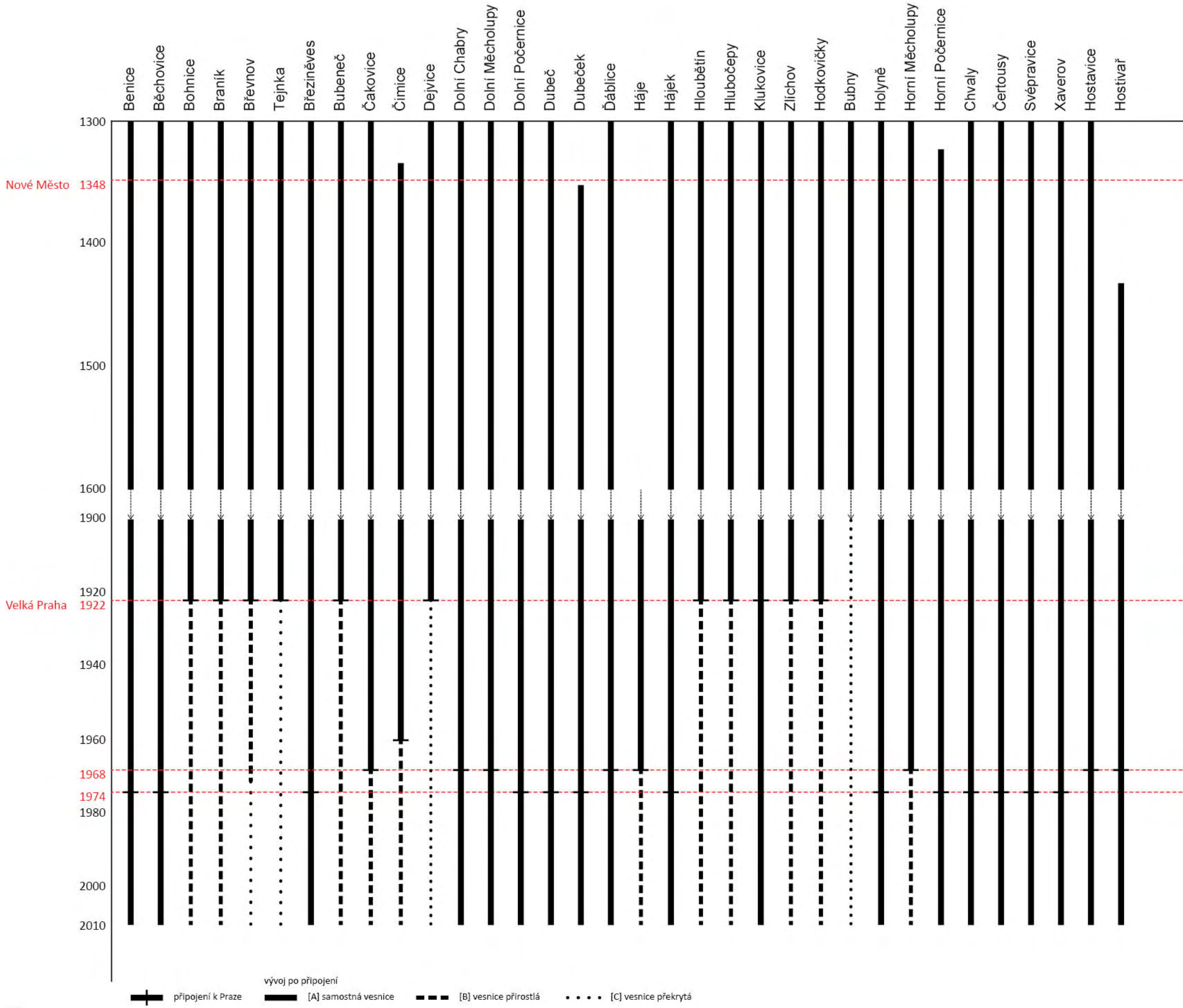

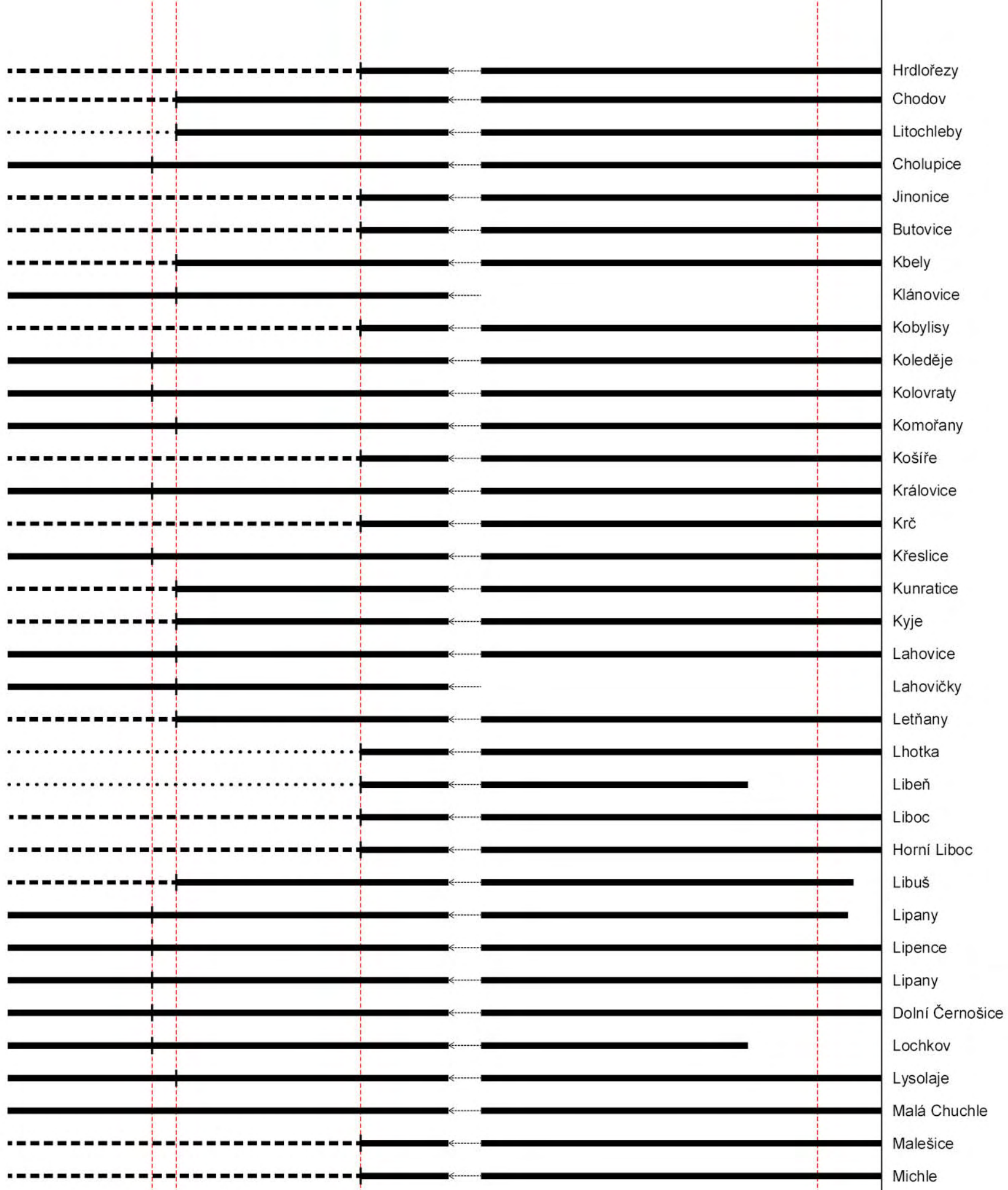
Hrdlořezy
Chodov
Litochleby
Cholupice
Jinonice
Butovice
Kbely
Klánovice
Kobylisy
Koleděje
Kolovraty
Komořany
Košíře
Královice
Krč
Křeslice
Kunratice
Kyje
Lahovice
Lahovičky
Letňany
Lhotka
Libeň
Liboc
Horní Liboc
Libuš
Lipany
Lipence
Lipany
Dolní Černošice
Lochkov
Lysolaje
Malá Chuchle
Malešice
Michle

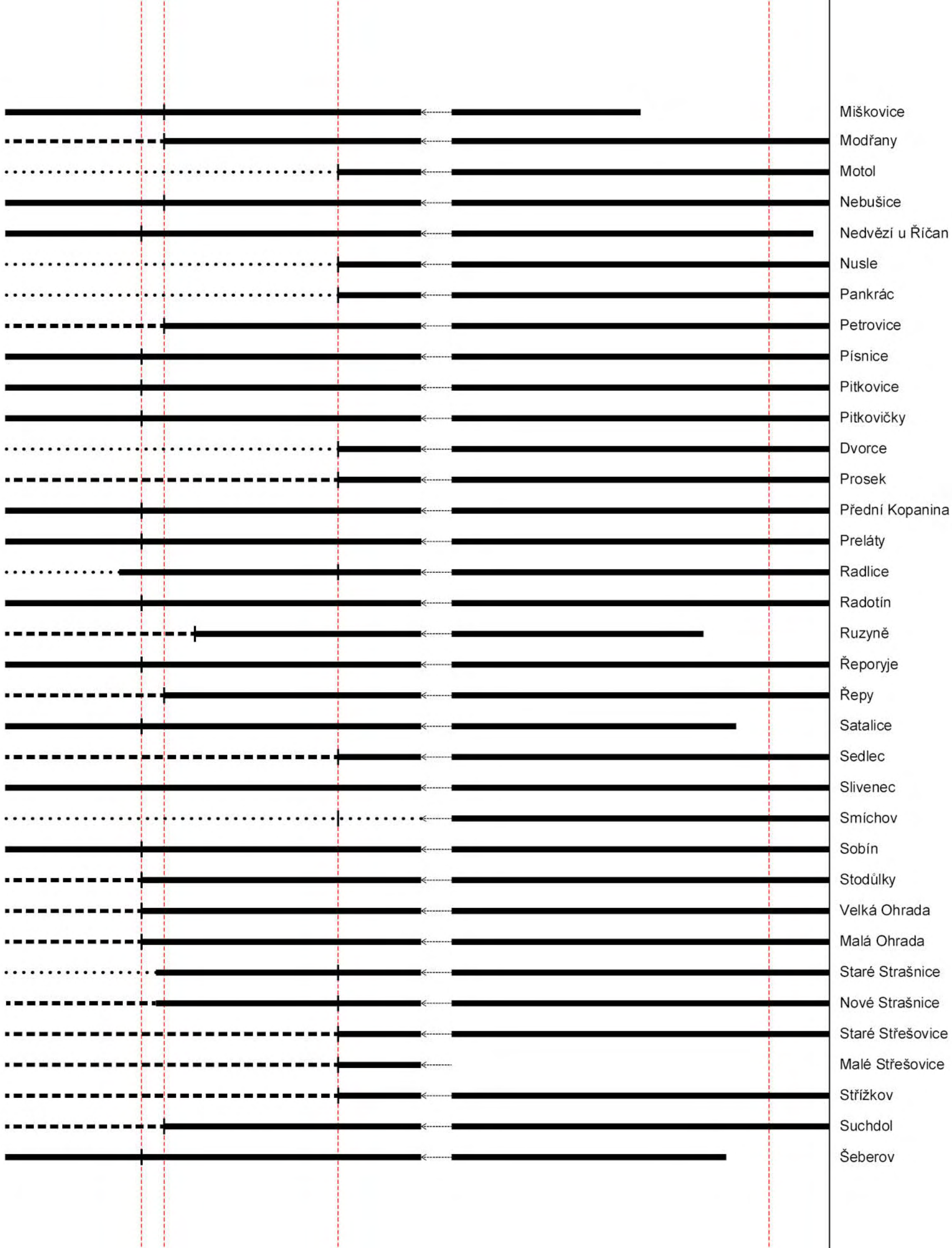
Miškovice
Modřany
Motol
Nebušice
Nedvězí u Říčan
Nusle
Pankrác
Petrovice
Písnice
Pitkovice
Pitkovičky
Dvorce
Prosek
Přední Kopanina
Preláty
Radlice
Radotín
Ruzyně
Řeporyje
Řepy
Satalice
Sedlec
Slivenec
Smíchov
Sobín
Stodůlky
Velká Ohrada
Malá Ohrada
Staré Strašnice
Nové Strašnice
Staré Střešovice
Malé Střešovice
Střížkov
Suchdol
Šeberov

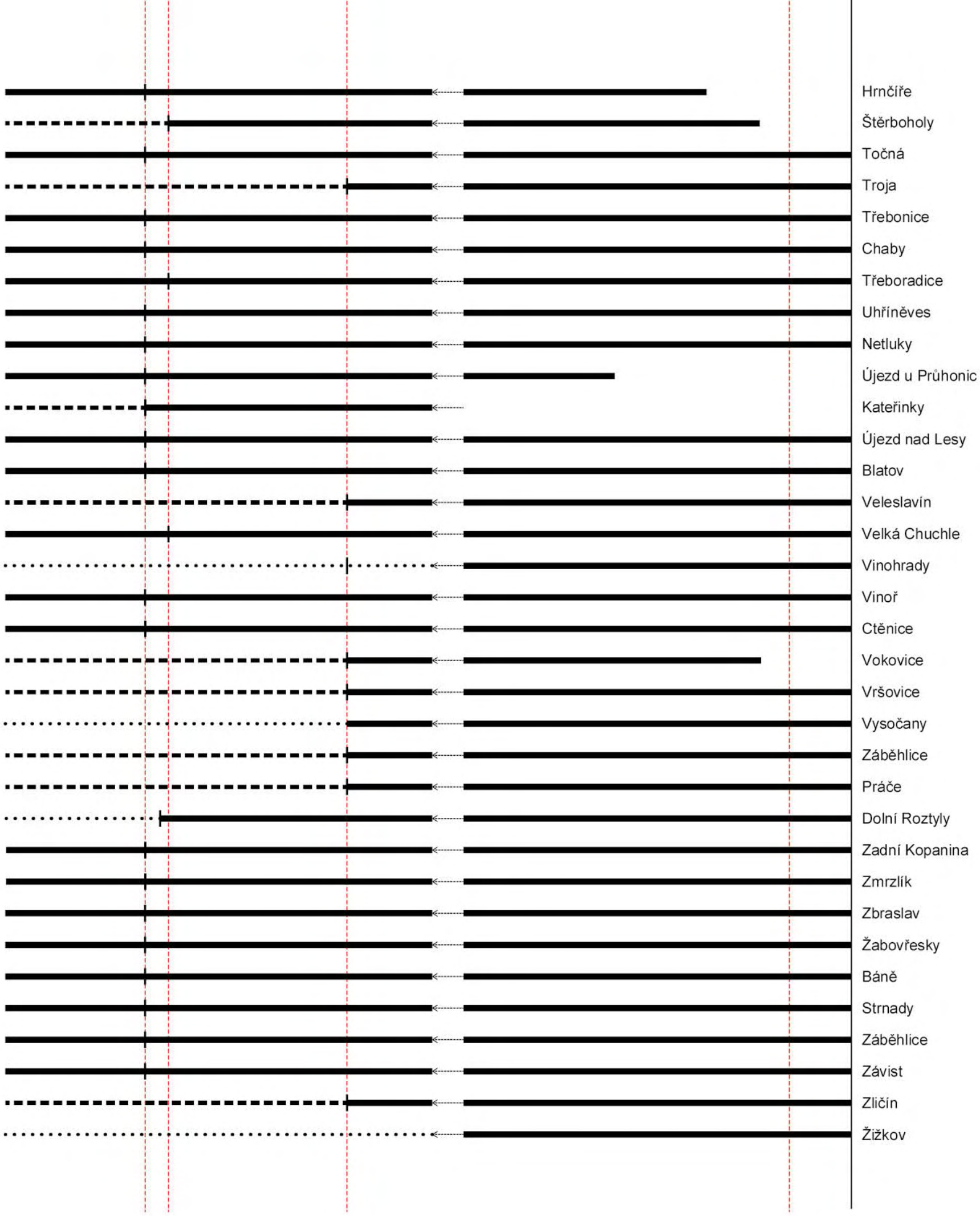
Hrnčíře
Štěrboholy
Točná
Troja
Třebonice
Chaby
Třeboradice
Uhříněves
Netluky
Újezd u Průhonic
Kateřinky
Újezd nad Lesy
Blatov
Veleslavín
Velká Chuchle
Vinohrady
Vinoř
Ctěnice
Vokovice
Vršovice
Vysočany
Záběhlice
Práče
Dolní Roztyly
Zadní Kopanina
Zmrzlík
Zbraslav
Žabovřesky
Báně
Strnady
Záběhlice
Závist
Zličín
Žižkov

Prokopské údolí u Hlubočep (Daněk Sedláček František)

VESNICE V KRAJINĚ

“Hranice nejsou to, kde něco končí, ale jsou tím, odkud zjevující se věci získávají svůj počátek.”

Martin Heidegger

Pro pochopení umístění sídla v krajině je důležité si uvědomit jejich vztah. Christian Norberg-Schulz v knize Genius Loci píše o tomto vztahu jako o vztahu figury a pozadí. Každá uzavřenost se projevuje jako “figura” ve vztahu k rozlehlému pozadí krajiny.

Pokud tento vztah přenesu na Prahu, pak struktura, kterou vnímáme jako kompaktní město (uvnitř červené hranice) má svou krajinu, která ji obklopuje. Díky ní jsme schopni rozeznat, kde začíná město. Stejně tak vesnice, kterou označuji jako samostatnou, leží v této krajině, ale sama o sobě je obklopena vlastní krajinou, díky které rozeznáme strukturu vesnice. Na principu soběpodobnosti, jsou oba vztahy stejné, jen je každý v jiném měřítku.

ROZMÍSTĚNÍ VESNIC - VODA + RADIÁLNÍ CESTY + VORONOI

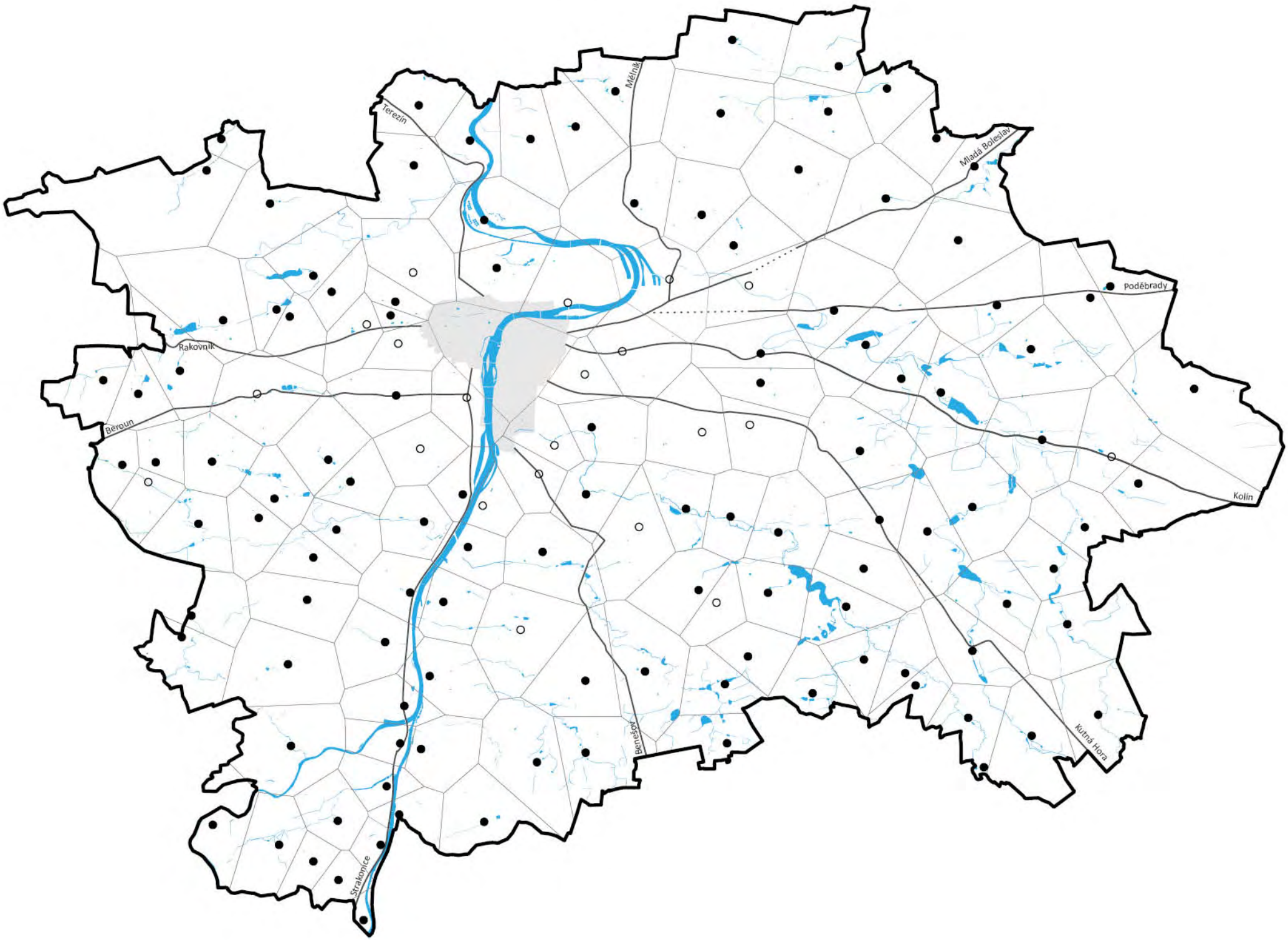

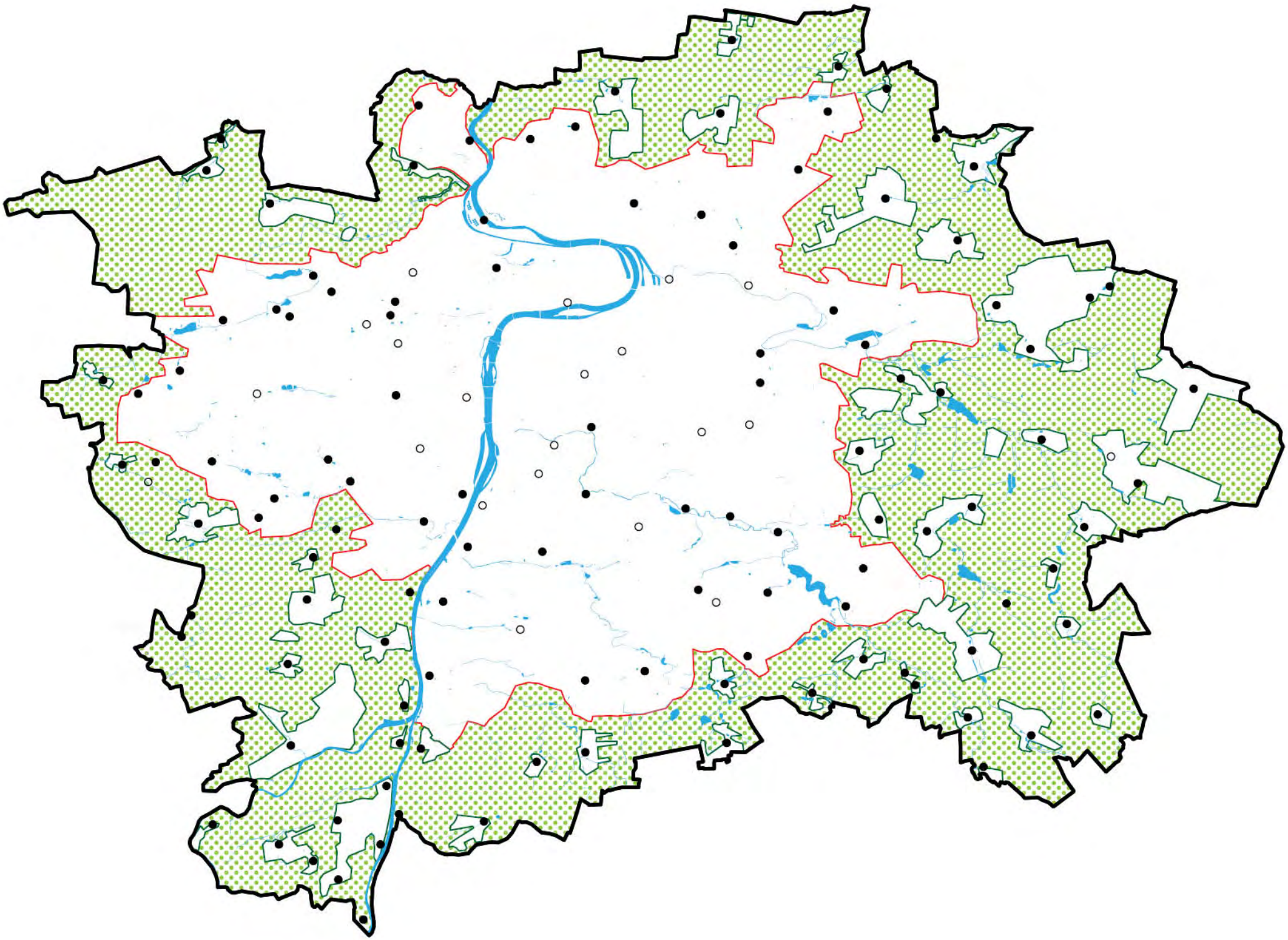

STATISTIKY

Jaký vliv má správní hranice na vývoj Prahy? Co ovlivňuje dnešní vývoj?

V roce 1967 a 1974 došlo k velkému připojování malých obcí k Praze. Díky změně zákona o hlavním městě Praze bylo připojování malých obcí jednodušší, ale obce si mohly ponechat své místní národní výbory. V roce 1990 došlo k zavedení městkých částí a národní výbory byly přejmenovány na úřady městských částí.

K těmto obcím kompaktní město nikdy nepřirostlo. Zelený pás krajiny s vesnicemi okolo města je rozdělen správní hranicí na dvě části - část náležející Praze a část náležející Středočeskému kraji. To co by mohlo být nazýváno metropolitním regionem (podobně jak je tomu např. v Londýně nebo Göteborgu) má zde nevyjasněnou pozici.

S tím souvisí i rozbor migrace a hustoty v Praze a Středočeském kraji. V mnohých případech mají obce dále od kompaktního města (ve Středočeském kraji) větší hustotu a větší přírůstky obyvatel než ty uvnitř Prahy. Příčinou může být snažší dostupnost pozemků ke koupi i připravenost územních plánů pro novou výstavbu.

PRAHA versus STŘEDOČESKÝ KRAJ

SALDO MIGRACE (zdroj: pohyb obyvatelstva, ČSÚ 1988 - 2000)

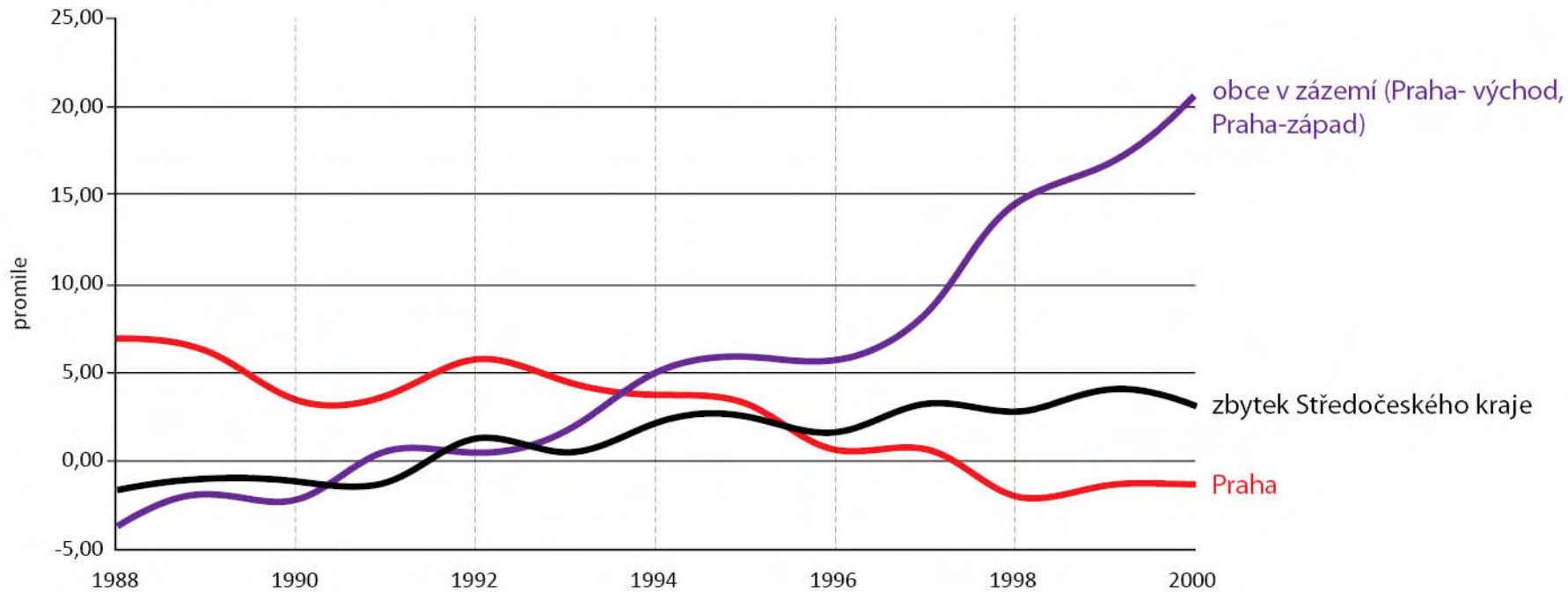

Proč se lidé stěhují do obcí v zázemí?
Jaký vliv má správní hranice Prahy na stěhování obyvatelstva?

strana "nabídky":	větší aktivita vlastníků pozemků a zastupitelů obcí snažší prosazení nových ploch pro zástavbu
strana "poptávky"	vzrůstající podíl lidí, kteří jsou schopni financovat stavbu rodinného domu dostupnější a levnější pozemky než v Praze

(zdroj: Nová sociálně prostorová struktura v zázemí Prahy, Martin Ouředníček)

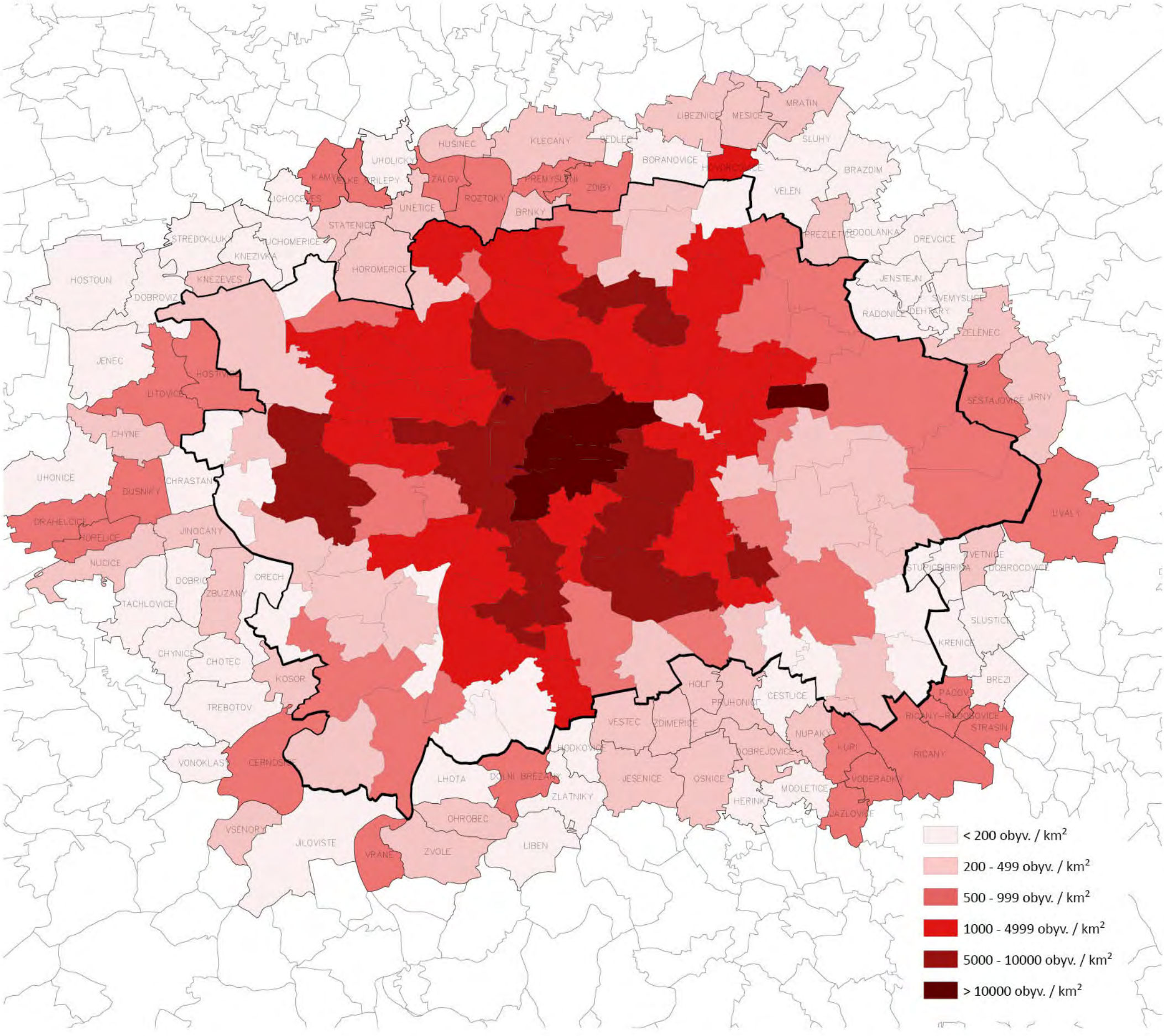
MRATIN
LIBEZNICE
MESICE
SLUHY
KLECANY
HUSINEC
SEDLEC
BORANOVICE
BRAZDIM
VELEN
UHOLICE
ZALOV
ROZTOKY
ZDIBY
UNETICE
BRNKY
STATENICE
STREDOKLUKY
KNEZIVKA
HOROMERICE
PREZLETICE
DOLANKA
DREVCICE
HOSTOUN
DOBROVIZ
KNEZEVES
JENSTEJN
SVEMYSLICE
RADONICE
ZELENEC
JENEC
LITOVICE
SESTAJOVICE
JIRNY
CHYNE
UHONICE
CHRASTAN
DRAHELCICE
JINOCANY
UVALY
NUCICE
DOBRICHOVICE
TACHLOVICE
ZBUZANY
OREC
SLUSTICE
KRENICE
CHYNICE
CHOTEC
KOSOR
BREZI
TREBOTOV
CESTLICE
PACOV
VESTEC
ZDIMERICE
NUPAKY
STRASIN
VONOKLASY
CERNOSICE
LHOTA
JESENICE
OSNICE
MODLETICE
HERINKY
VODERADY
ZLATNIKY
OHROBEC
VSENORY
JILOVISTE
VRANE
ZVOLE
LIBEN
< 200 obyv. / km²
200 - 499 obyv. / km²
500 - 999 obyv. / km²
1000 - 4999 obyv. / km²
5000 - 10000 obyv. / km²
> 10000 obyv. / km²

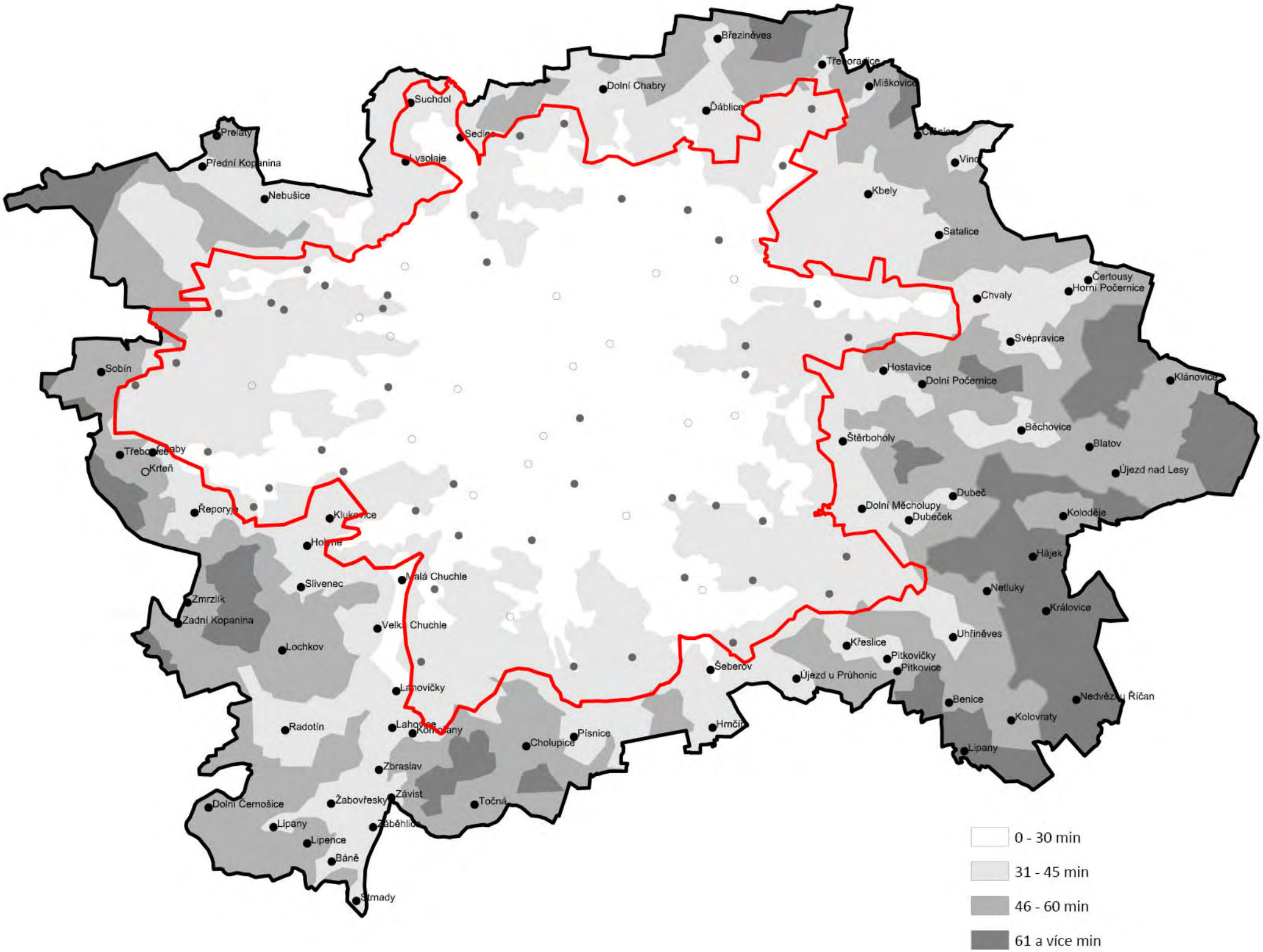

zdroj: ÚAP 2010

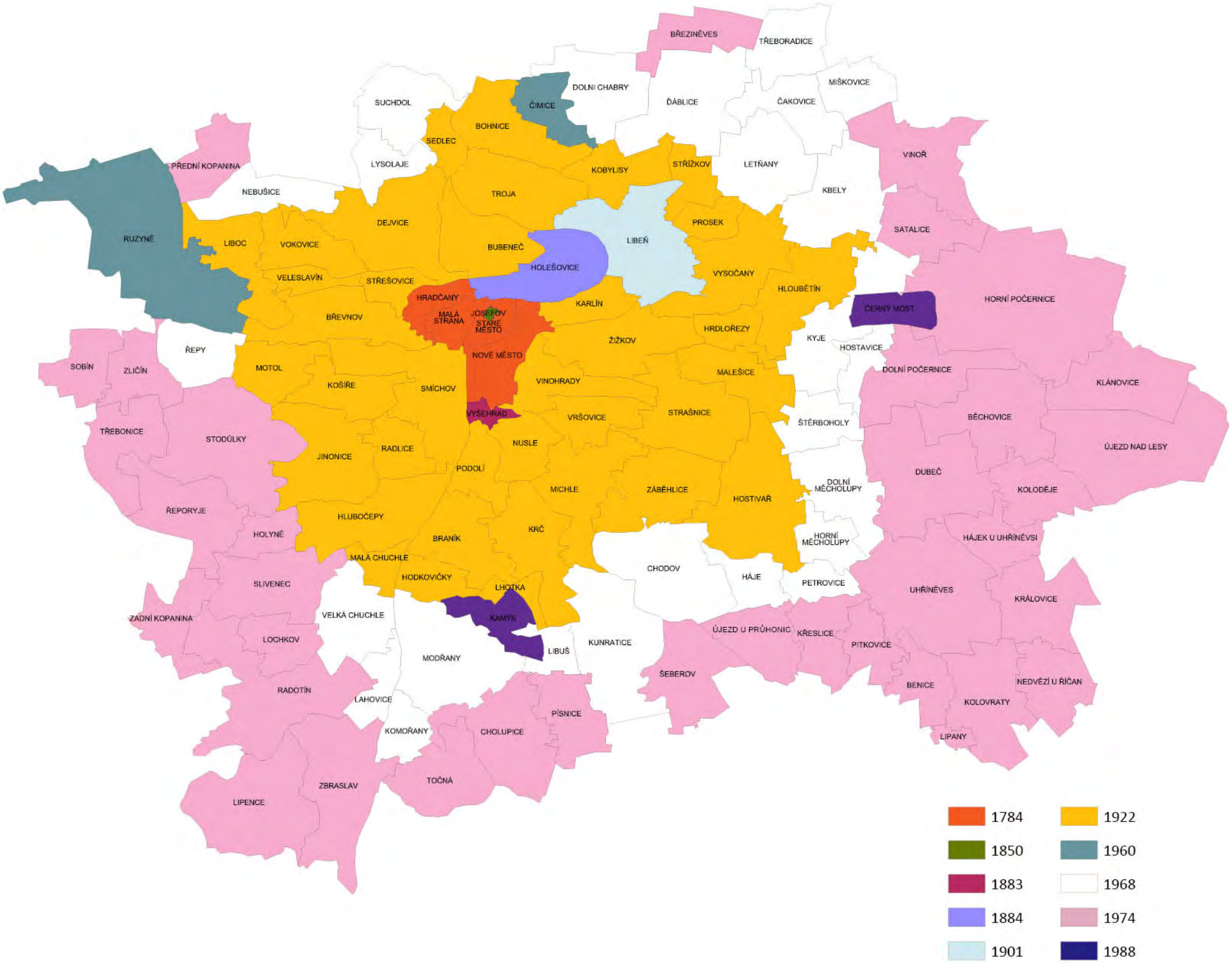
BŘEZINĚVES
TŘEBORADICE
DOLNÍ CHABRY
MIŠKOVICE
SUCHDOL
ČIMICE
ĎÁBLICE
ČAKOVICE
BOHNICE
SEDLEC
VINOŘ
PŘEDNÍ KOPANINA
LYSOLAJE
KOBYLISY
STŘÍŽKOV
LETŇANY
NEBUŠICE
TROJA
KBELY
DEJVICE
PROSEK
SATALICE
RUZYNĚ
LIBOC
VOKOVICE
BUBENEČ
LIBEŇ
HOLEŠOVICE
VELESLAVÍN
STŘEŠOVICE
VYSOČANY
HLOUBĚTÍN
HRADČANY
KARLÍN
HORNÍ POČERNICE
ČERNÝ MOST
MALÁ STRANA
JOSEFOV
STARÉ MĚSTO
BŘEVNOV
HRDLOŘEZY
ŘEPY
ŽIŽKOV
KYJE
HOSTAVICE
NOVÉ MĚSTO
SOBÍN
ZLIČÍN
MOTOL
MALEŠICE
DOLNÍ POČERNICE
KLÁNOVICE
KOŠÍŘE
SMÍCHOV
VINOHRADY
VYŠEHRAD
VRŠOVICE
STRAŠNICE
ŠTĚRBOHOLY
BĚCHOVICE
TŘEBONICE
STODŮLKY
NUSLE
ÚJEZD NAD LESY
JINONICE
RADLICE
PODOLÍ
DUBEČ
DOLNÍ MĚCHOLUPY
MICHLE
ZÁBĚHLICE
KOLODĚJE
ŘEPORYJE
HOSTIVAŘ
HLUBOČEPY
KRČ
HOLYNĚ
BRANÍK
HORNÍ MĚCHOLUPY
HÁJEK U UHŘÍNĚVSI
MALÁ CHUCHLE
CHODOV
HÁJE
PETROVICE
SLIVENEC
HODKOVIČKY
LHOTKA
UHŘÍNĚVES
KRÁLOVICE
ZADNÍ KOPANINA
VELKÁ CHUCHLE
KAMÝK
ÚJEZD U PRŮHONIC
KŘESLICE
LOCHKOV
KUNRATICE
PITKOVICE
LIBUŠ
MODŘANY
ŠEBEROV
BENICE
NEDVĚZÍ U ŘÍČAN
RADOTÍN
LAHOVICE
KOLOVRATY
PÍSNICE
KOMOŘANY
CHOLUPICE
LIPANY
ZBRASLAV
TOČNÁ
LIPENCE
1784
1922
1850
1960
1883
1968
1884
1974
1901
1988

zdroj: URM

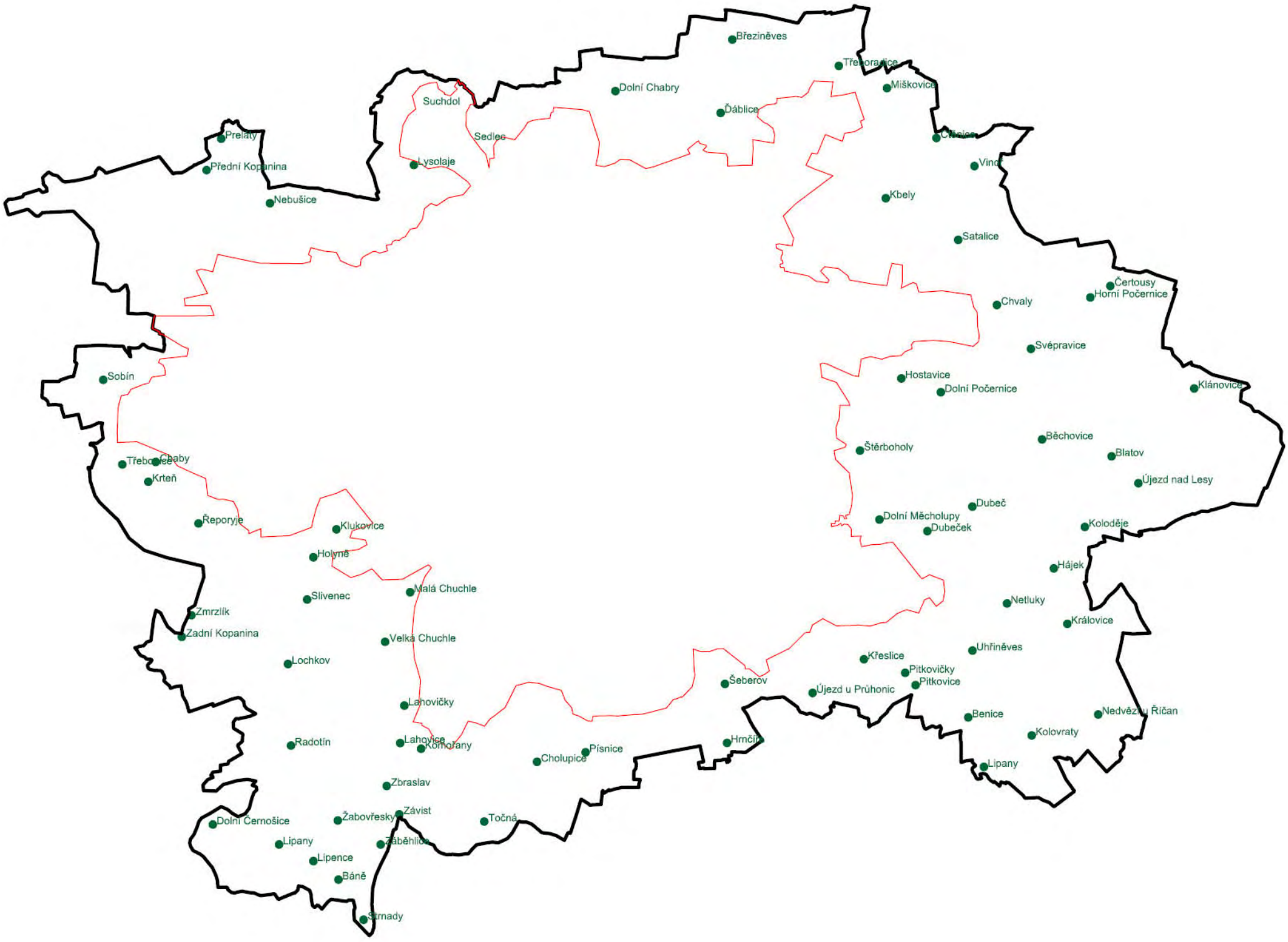
Březiněves
Třeboratice
Miškovice
Dolní Chabry
Suchdol
Ďáblice
Sedlec
Prelaty
Přední Kopanina
Lysolaje
Nebušice
Kbely
Satalice
Čertousy
Horní Počernice
Chvaly
Svépravice
Sobín
Hostavice
Dolní Počernice
Klánovice
Běchovice
Štěrboholy
Blatov
Třebonice
Chaby
Krteň
Újezd nad Lesy
Dubeč
Dolní Měcholupy
Dubeček
Řeporyje
Klukovice
Koloděje
Holyně
Hájek
Slivenec
Malá Chuchle
Netluky
Zmrzlík
Královice
Zadní Kopanina
Velká Chuchle
Uhříněves
Lochkov
Křeslice
Pitkovičky
Pitkovice
Šeberov
Újezd u Průhonic
Lahovičky
Benice
Nedvězí u Říčan
Kolovraty
Radotín
Lahovice
Komořany
Hrnčíře
Písnice
Cholupice
Lipany
Zbraslav
Závist
Žabovřesky
Dolní Černošice
Točná
Lipany
Záběhlice
Lipence
Báně
Strnady

SAMOSTATNÉ VESNICE

Liší se pražská vesnice od vesnice mimo Prahu?

Podrobněji jsem se zabývala zkoumáním samostatných pražských vesnic (vně kompaktního města).

Jedním z hledisek byla základní vybavenost v porovnání s počtem obyvatel. Vzhledem k jejich velikosti zde není téměř žádné překvapení, dá se říci, že kategorie, které jsem zkoumala, odpovídají velikosti tak jako v každé jiné vesnici.

Z hlediska typologie zástavby lze říct, že některé z “vesnic” mají spíše charakter “městysu” nebo “městečka”. Například zástavba řadových domů, bytových domů nebo skladovacích areálu pravděpodobně souvisí právě s polohou v Praze a počtem obyvatel.

VYBAVENOST NA VESNICI VZHLEDEM K POČTU OBYVATEL

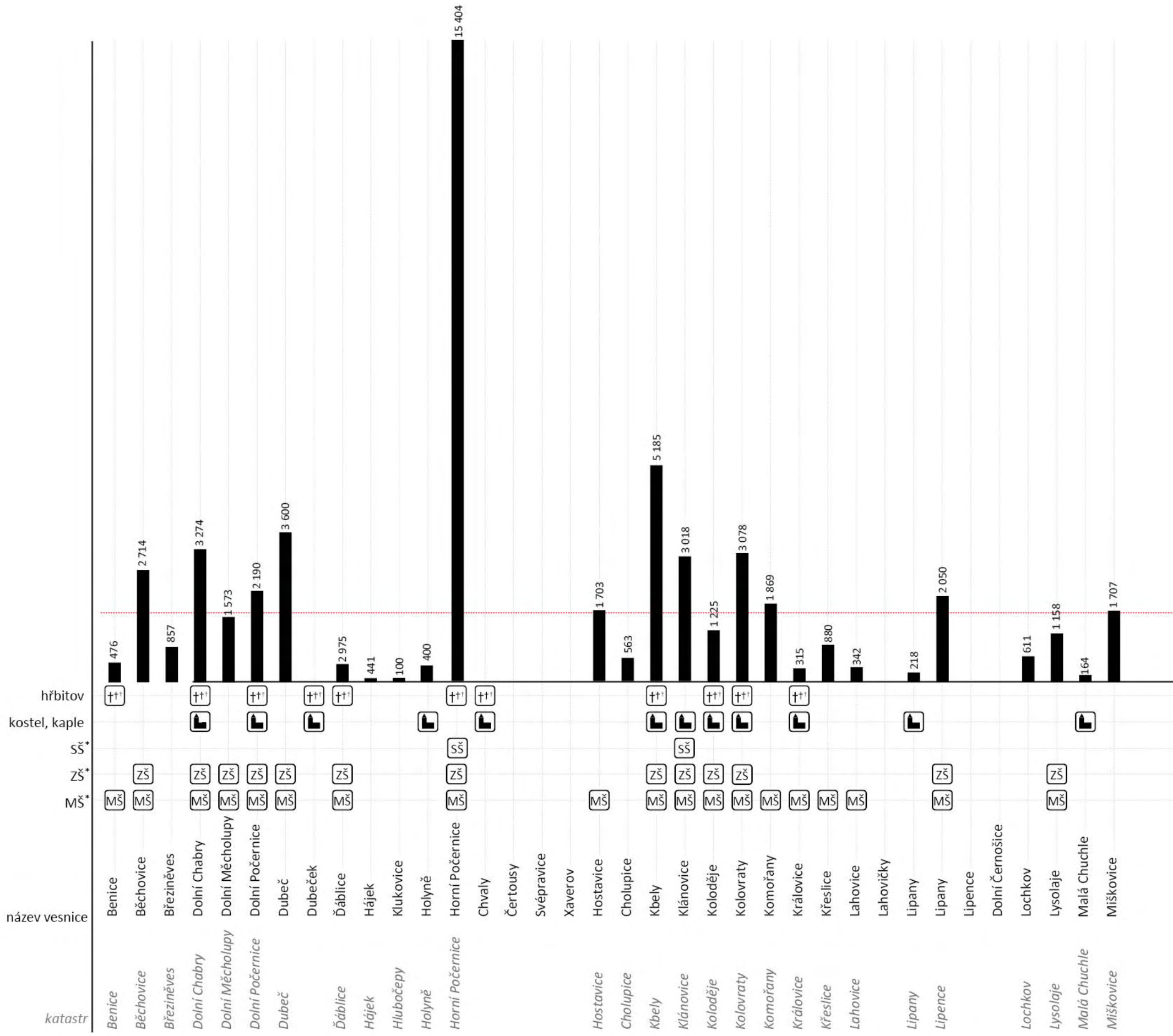

* nelze rozlišit pro jednotlivé vesnice, určeno pro celé katastrální území

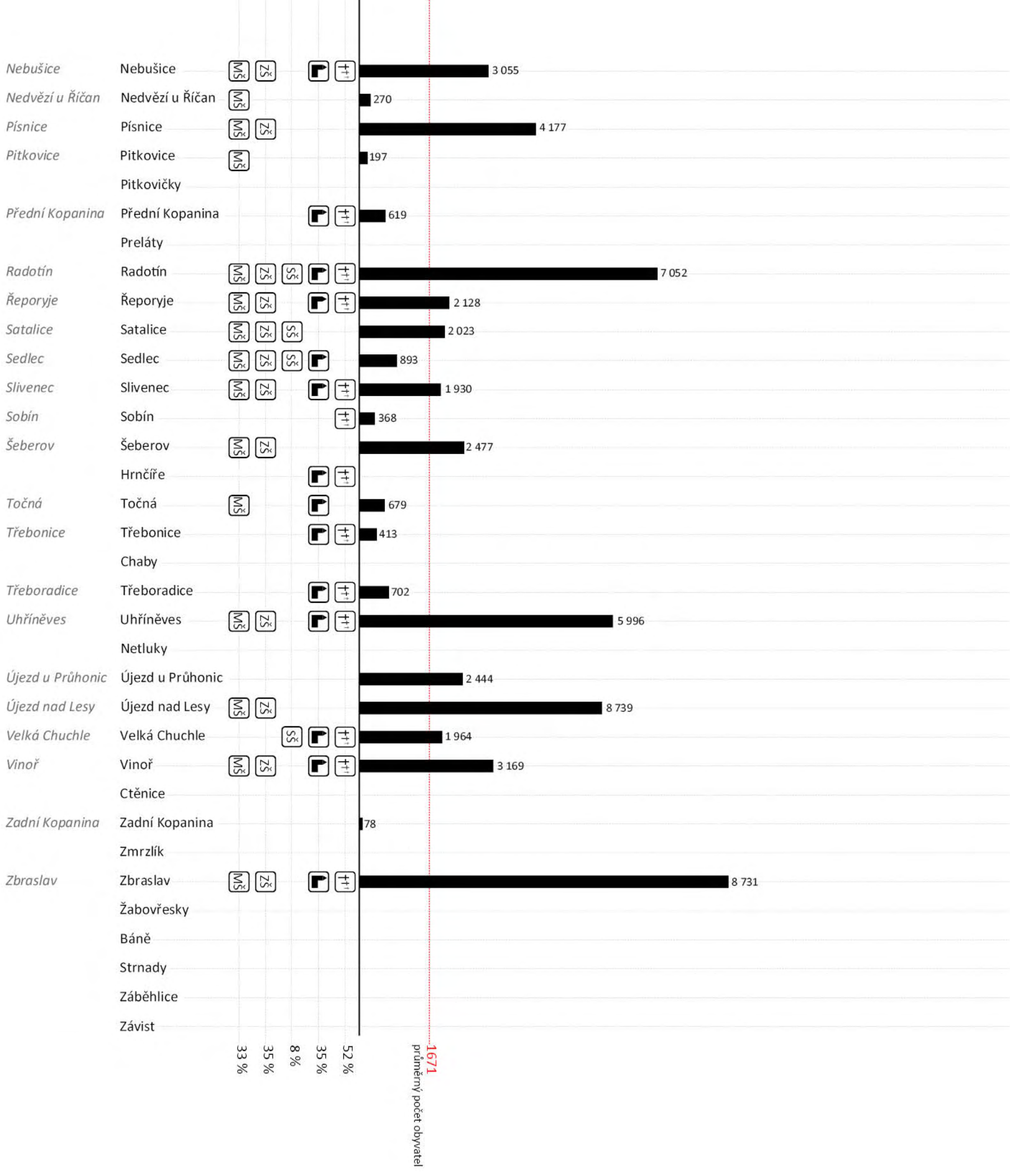
Nebušice
Nebušice
3 055
Nedvězí u Říčan
Nedvězí u Říčan
270
Písnice
Písnice
4 177
Pitkovice
Pitkovice
197
Pitkovičky
Přední Kopanina
Přední Kopanina
619
Preláty
Radotín
Radotín
7 052
Řeporyje
Řeporyje
2 128
Satalice
Satalice
2 023
Sedlec
Sedlec
893
Slivenec
Slivenec
1 930
Sobín
Sobín
368
Šeberov
Šeberov
2 477
Hrnčíře
Točná
Točná
679
Třebonice
Třebonice
413
Chaby
Třeboradice
Třeboradice
702
Uhříněves
Uhříněves
5 996
Netluky
Újezd u Průhonic
Újezd u Průhonic
2 444
Újezd nad Lesy
Újezd nad Lesy
8 739
Velká Chuchle
Velká Chuchle
1 964
Vinoř
Vinoř
3 169
Ctěnice
Zadní Kopanina
Zadní Kopanina
78
Zmrzlík
Zbraslav
Zbraslav
8 731
Žabovřesky
Báně
Strnady
Záběhlice
Závist
MŠ
ZŠ
SŠ
33 %
35 %
8 %
35 %
52 %
1671
průměrný počet obyvatel

[1] VESNICKÁ ZÁSTAVBA



Nedvězí u Říčan

Slivenec

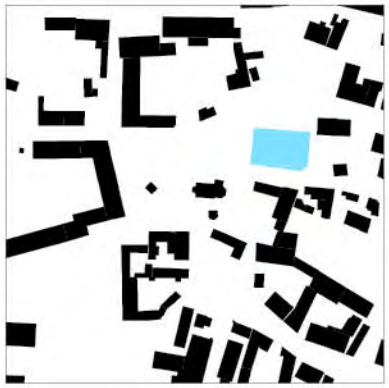

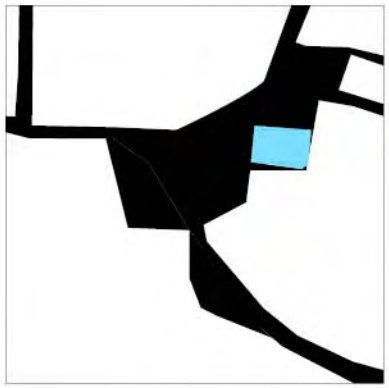

Nebušice

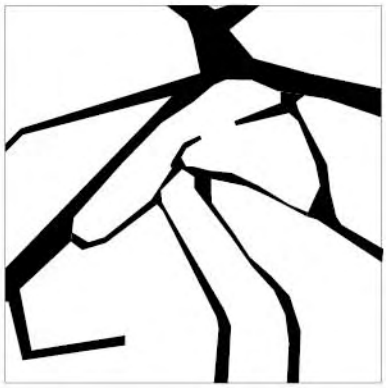

[2] RODINNÉ DOMY - SAMOSTATNÉ

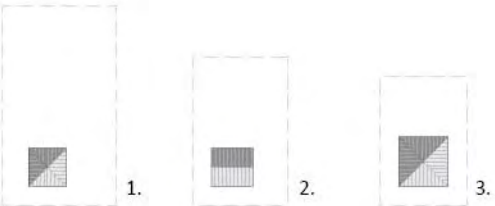

1. zástavba 1. pol. 20. stol.
2. zástavba poválečná
3. 90. léta

Klánovice (1)

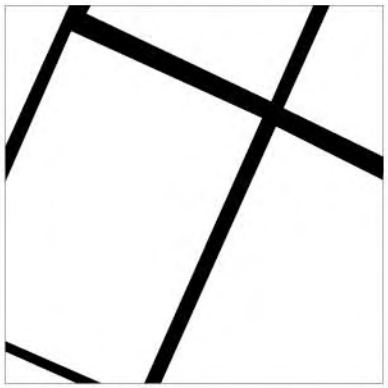

Újezd nad Lesy (2)





Hrnčíře (3)



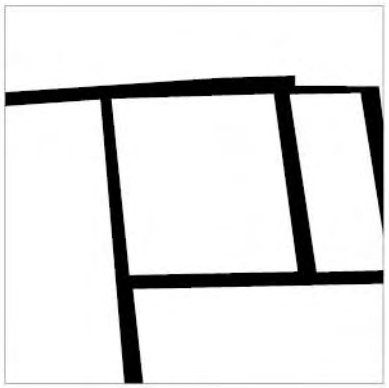

[3] RODINNÉ DOMY - ŘADOVÉ

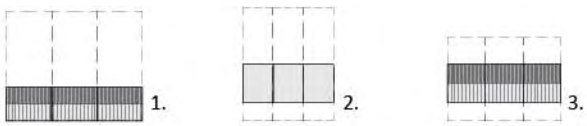

1. zástavba 1. pol. 20. stol.
2. 80. léta
3. 90. léta

Nebušice (1)



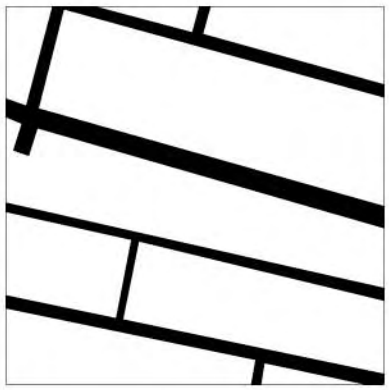

Vinoř (2)



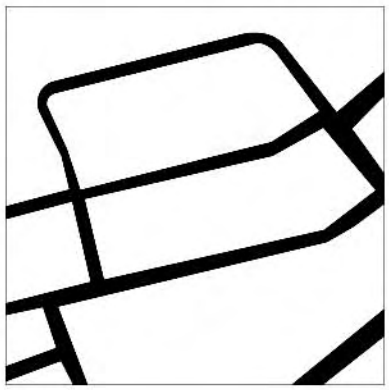

Satalice (3)



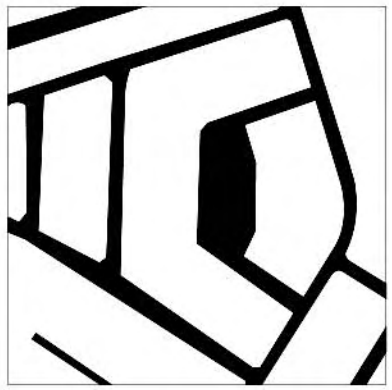

[4] BYTOVÉ DOMY

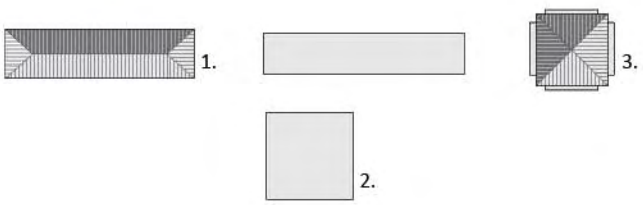

1. 50. léta
2. 60 - 70. léta
3. po roce 2000

Kbely

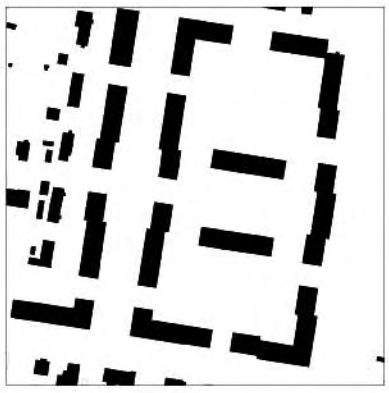

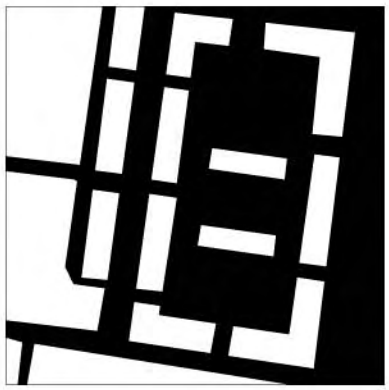

Radotín



Kbely



[5] VÝROBNÍ AREÁLY



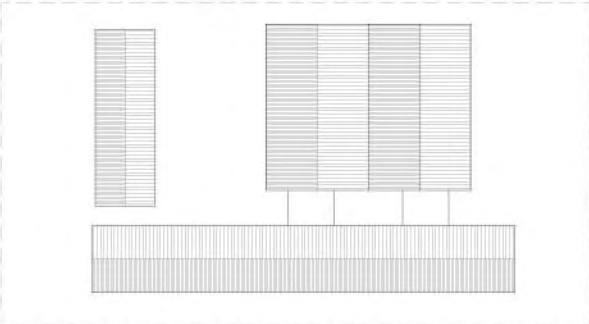

Řeporyje

Kbely



Vinoř

[6] SKLADOVACÍ AREÁLY

Horní Počernice



Radotín

Písnice



PRAŽSKÁ VS. MIMOPRAŽSKÁ VESNICE

1 / k r a j i n a - krajina v Praze je urbanizovaná, je v ní cítit blízkost města (dálnice, silnice, skladovací areály) protkaná silnicemi, v okolí pražských vesnic téměř nenajdeme volnou krajinu

2 / c e s t y - jelikož se jedná o jednotlivé lokality ve městě, cesty, které je spojují jsou v podstatě ulicemi, mnohé z těchto cest si zachovávájí i název ulice (Pod Jankovem, K Netlukám apod.)

3 / s a m o s p r á v a - mimopražská vesnice má svůj vlastní obecní úřad a kompetence rozhodovat o svém vývoji, narozdíl od pražské vesnice, která je součástí hlavního města a rozhodování probíhá na úrovni městských částí a celé metropole

4 / e k o n o m i c k á a k t i v i t a - obyvatelé většinou vyznávají městský způsob života, do zaměstnání i za dalšími aktivitami dojíždějí do “města” (centra)

5 / p o j m e n o v á n í p r o s t r a n s t v í - pro pojmenování prostranství platí pravidla dána zákonem, původní náves v pražské vesnici může klidně získat název “náměstí”; o pojmenování rozhoduje hlavní město Praha na základě návrhů podaných městskými částmi

1/ krajina



2/ cesty

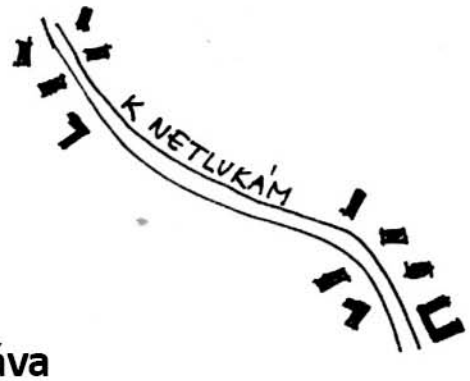

3/ samospráva

4/ ekonomická aktivita





5/ pojmenování prostranství

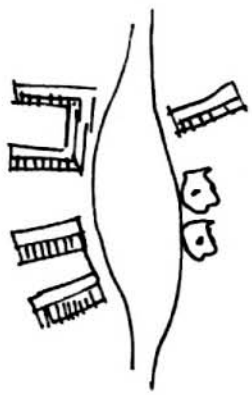

2/ HÁJEK

pozn. v následujících textech výrazem *vesnice* rozumím *samostatná Pražská vesnice* (viz. rozdělení strana 14)

VESNICE NA ROKYTCE

"Třebaže je voda protikladem místa, je důvěrně spjata s živou skutečností. Jako zúrodňující element se dokonce stává symbolem života..."

Christian Norberg-Schulz, Genius Loci

Rokytka je třetí největší vodní tok na území Prahy, nachází se na ní několik rybníků a nádrží. Podél jejího toku od pramene až k soutoku s Vltavou najdeme mnoho původních vesnic. Na horním toku se jedná o vesnice obklopené volnou krajinou, směrem ke kompaktnímu městu najdeme původní jádra vesnic, které se staly součástí hmoty města až po soutok s Vltavou, kde původní jádra vesnic (Libeň, Vysočany) již nedokážeme odhalit.
Údolí Rokytky na okraji Prahy nabízí krásnou krajinu se strmými svahy a nivními loukami (úsek od Nedvězí až po Hájek je vyhlášen přírodním parkem).

Libeň
Vysočany
Hloubětín
Hořejší rybník
Kyje
Kyjský rybník
Hrdlořezy
Hostavice
Dolní Počernice
Počernický rybník
Běchovice
Koloděje
Hájek
V Obrtce
Mratín
Královice
Nedvězí

POLOHA V PRAZE

Hájek se nachází ve východní části Prahy, jeho katastrální území sousedí se Středočeským krajem. Je součástí městské části Praha 22 Uhřiněves. Jeho pozice je izolována od hlavních dopravních toků. Plánovaná stavba Pražského okruhu jeho izolovanost podporuje a potvrzuje Hájek jako samostatnou Pražskou vesnici. Jeho polohu vůči centru můžeme chápat právě pomocí vody, jako jednu z vesnic na Rokytce.

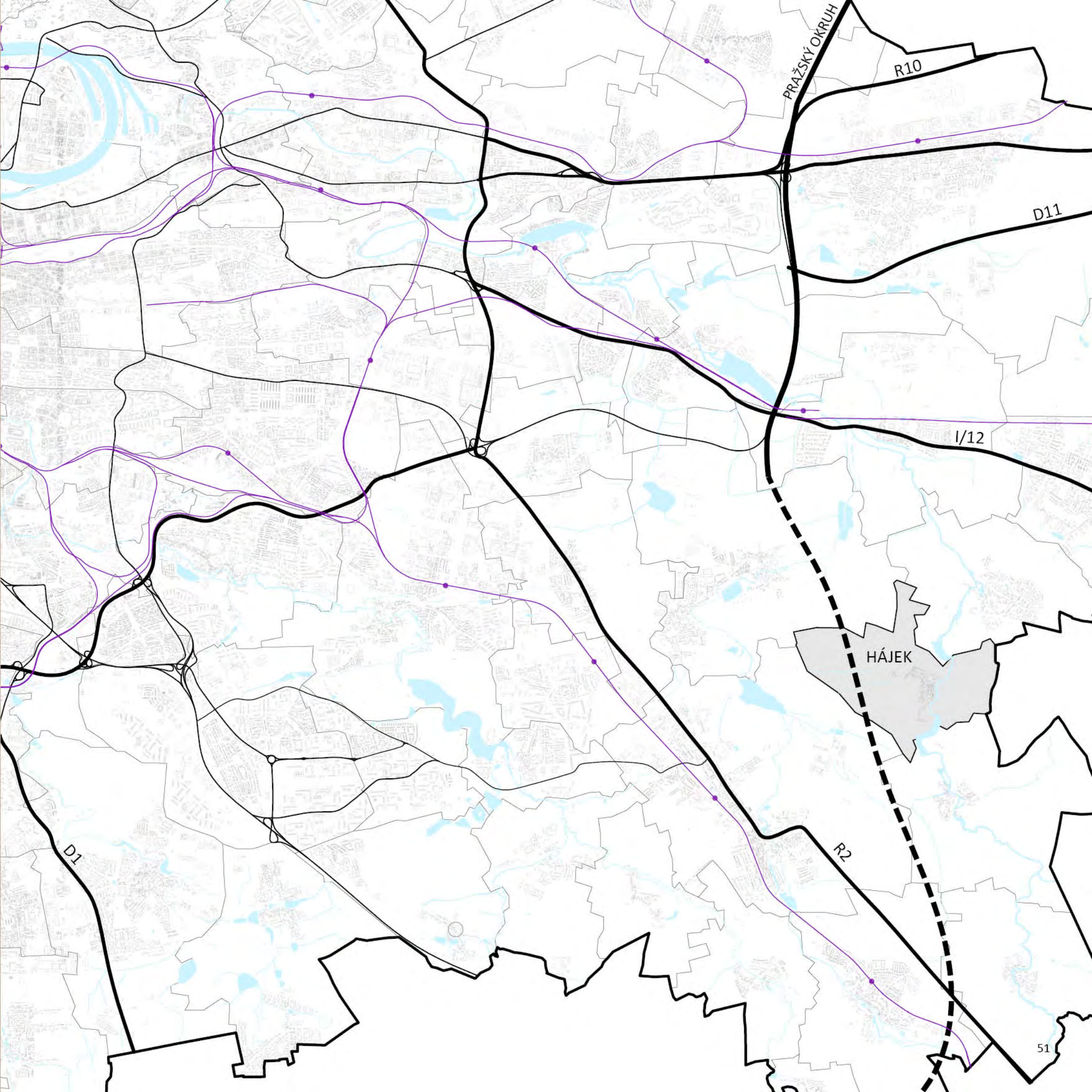
PRAŽSKÝ OKRUH
R10
D11
I/12
HÁJEK
R2
D1

HISTORIE

Hájecká historie se začala psát již ve 14. století. Víska je doložena v roce 1313. Střídali se zde majitelé, ale od roku 1604 měl stejné vlastníky jako Uhříněves.
Po roce 1849 nebyl Hájek samostatnou politickou obcí, ale pouhou osadou Královic a teprve v roce 1923 získal samostatnost. V roce 1974 byl připojen k Uhříněvsi a spolu s ní a Pitkovicemi se stal součástí Prahy 10.

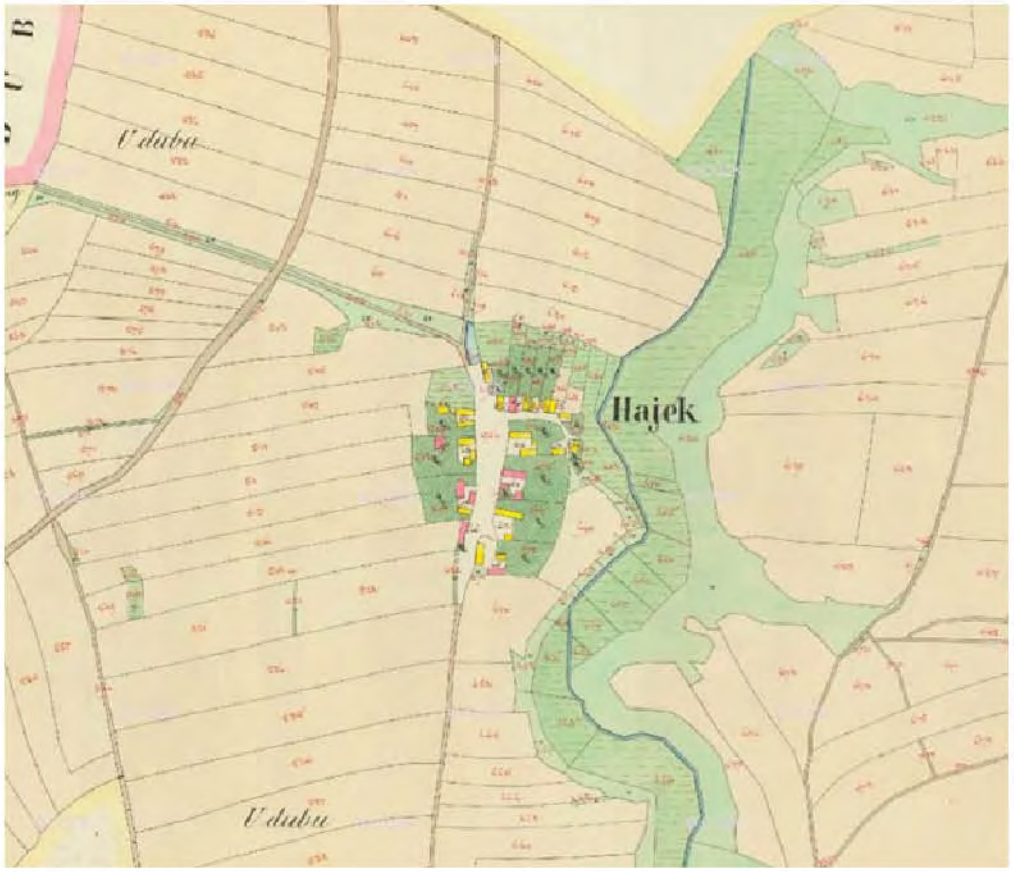

stabilní katastr, 1841

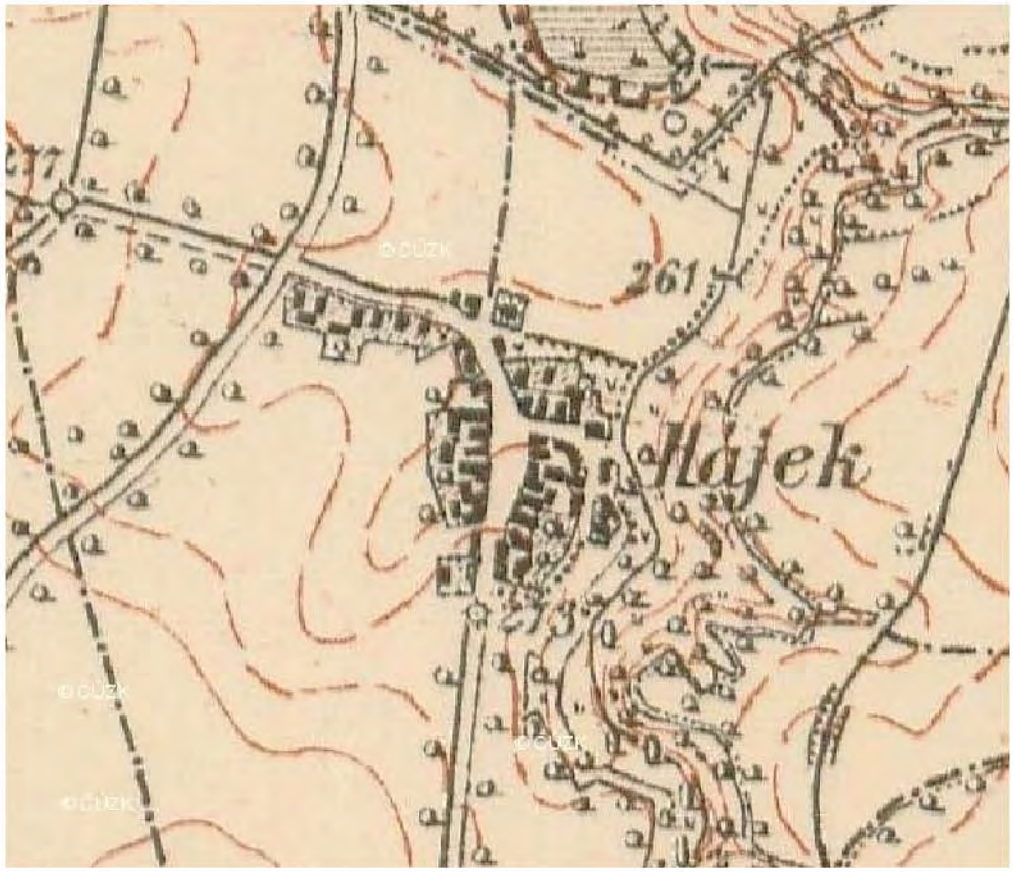

3. vojenské mapování, 1927

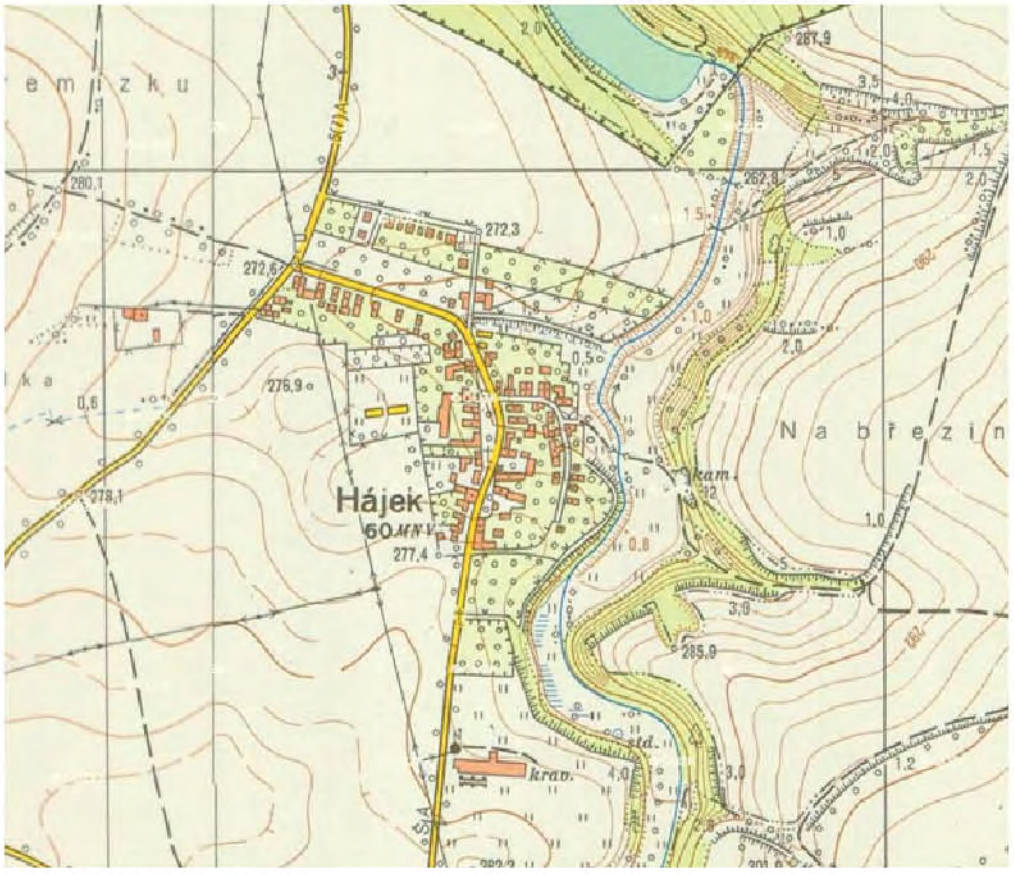

topografická mapa, 1952

letecké snímkování, 1999

VÝVOJ HÁJKU

První domy tvořily náves a od ní se začal rozvíjet Hájek dál, podél nynější ulice Pod Markétou. V 60. letech vznikla nová zástavba na severu, okolo níž vesnice dále rostla. K velkému nekoncepčnímu rozvoji došlo v posledních letech, kdy zde vzniklo několik developerských projektů a s tím souvisí i nárůst počtu obyvatel.

1841

1938

1954

1964

~ 10 obyvatel

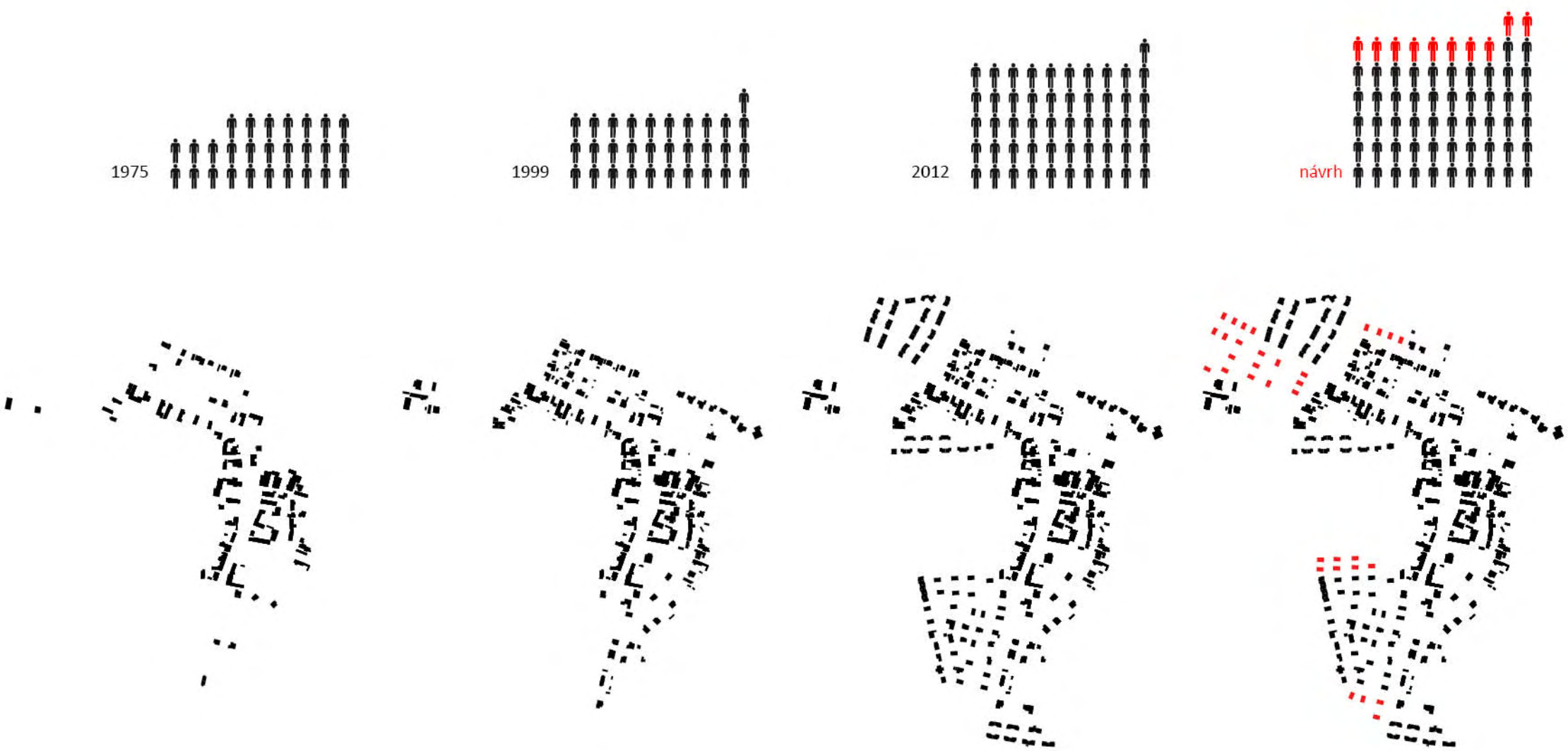
1975
1999
2012
návrh

HLAVNÍ ULICE (POD MARKÉTOU)

Rozvinutý pohled na ulici Pod Markétou ukazuje proměny utváření veřejného prostoru od semknuté zástavby na návsi, kde jsou domy na uliční čáře až po okrajové části s novou zástavbou, kde domy ustupují od ulice a v některých nových částech na ni nejsou vůbec orientovány.

DOMY V ULICI POD MARKÉTOU

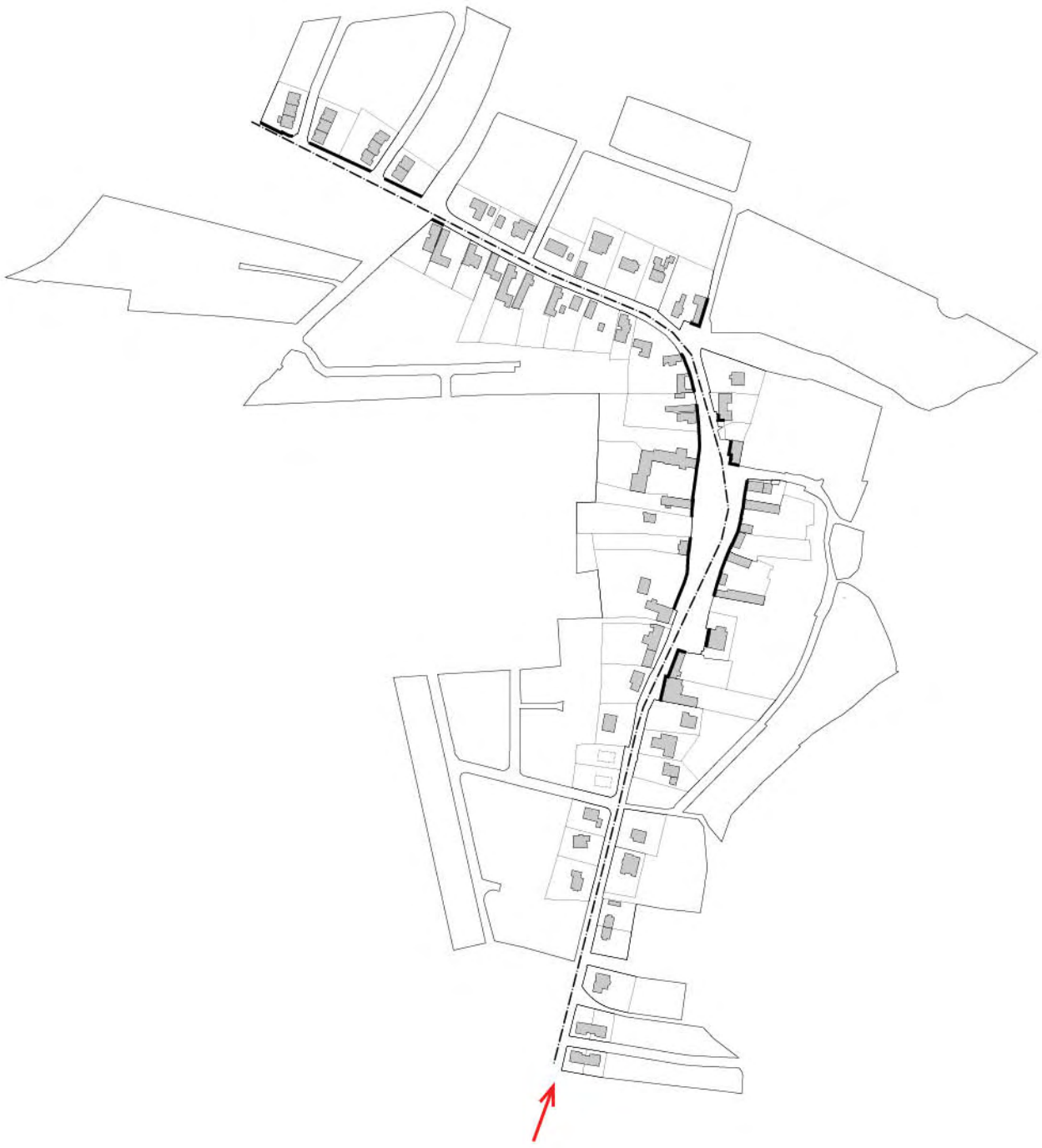

PRAVÁ STRANA

LEVÁ STRANA (“ZA ZÁDY”)

90. léta
70. léta
1. pol. 20. století
Do Podkovy
Pod Jankovem
U Koloděj
Předpolní

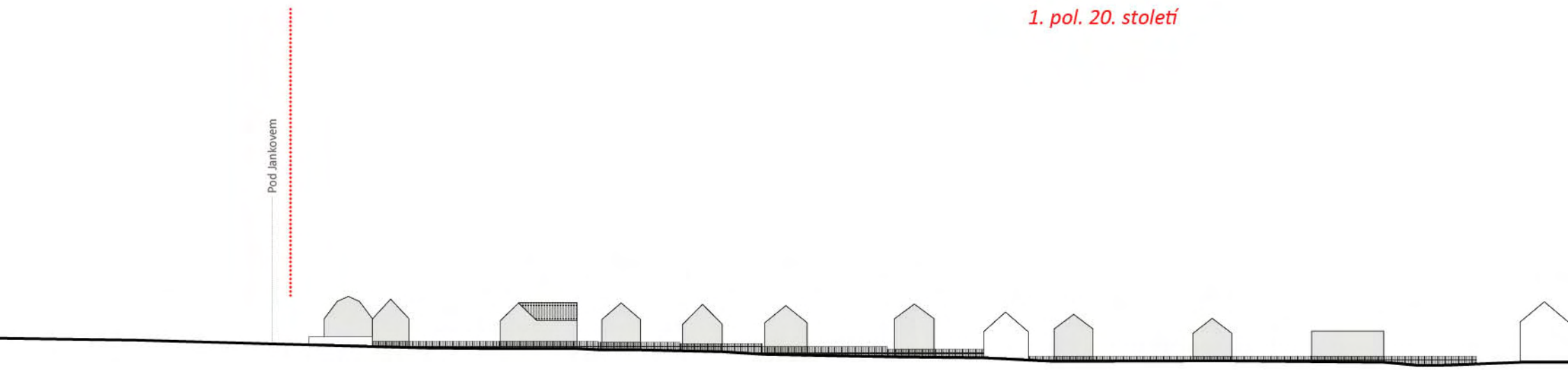
1. pol. 20. století
Pod Jankovem

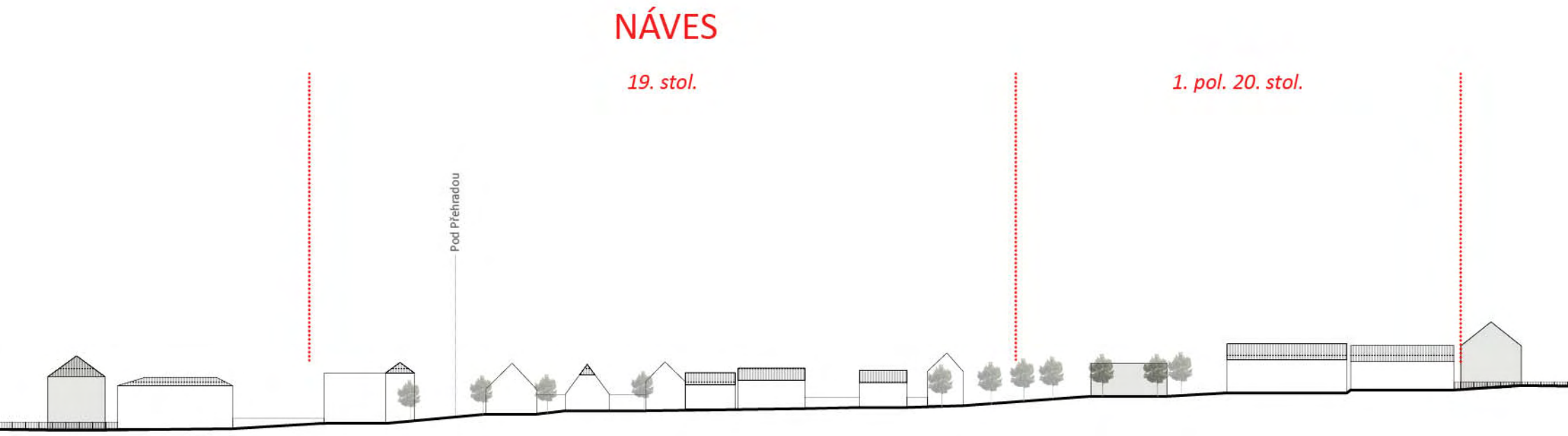
NÁVES
19. stol.
1. pol. 20. stol.
Pod Přehradou

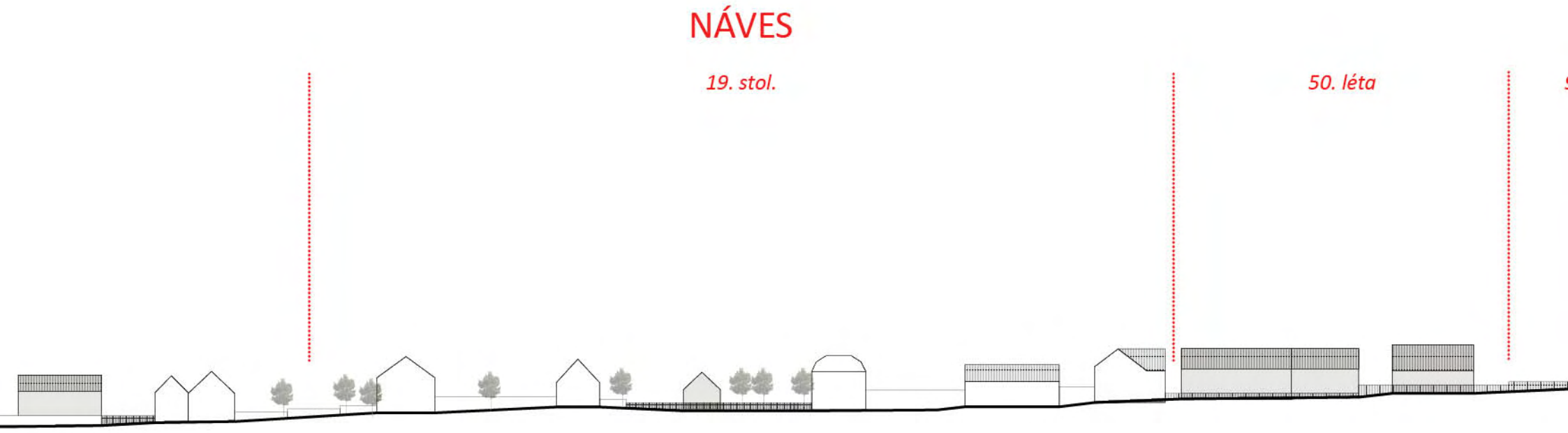
NÁVES
19. stol.
50. léta

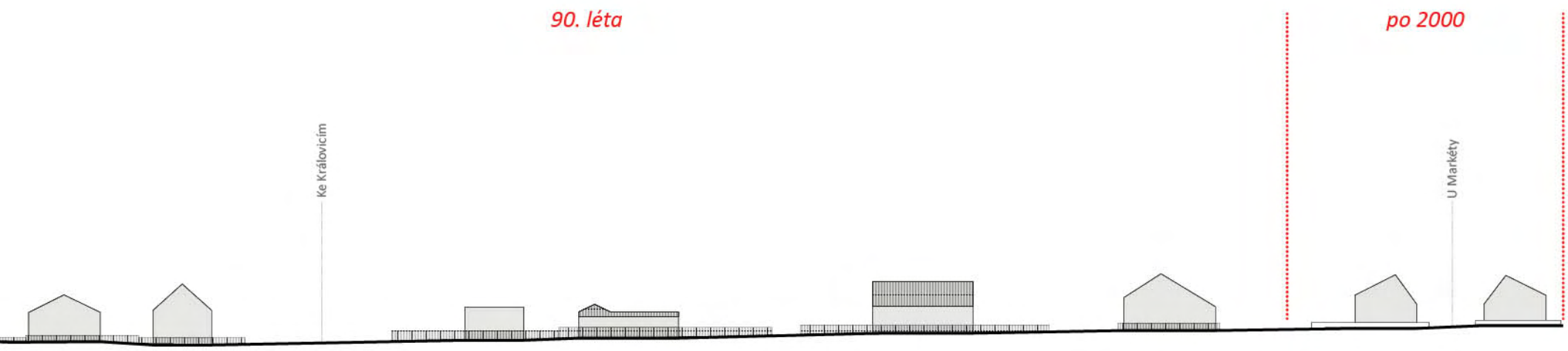
90. léta
po 2000
Ke Královicím
U Markéty

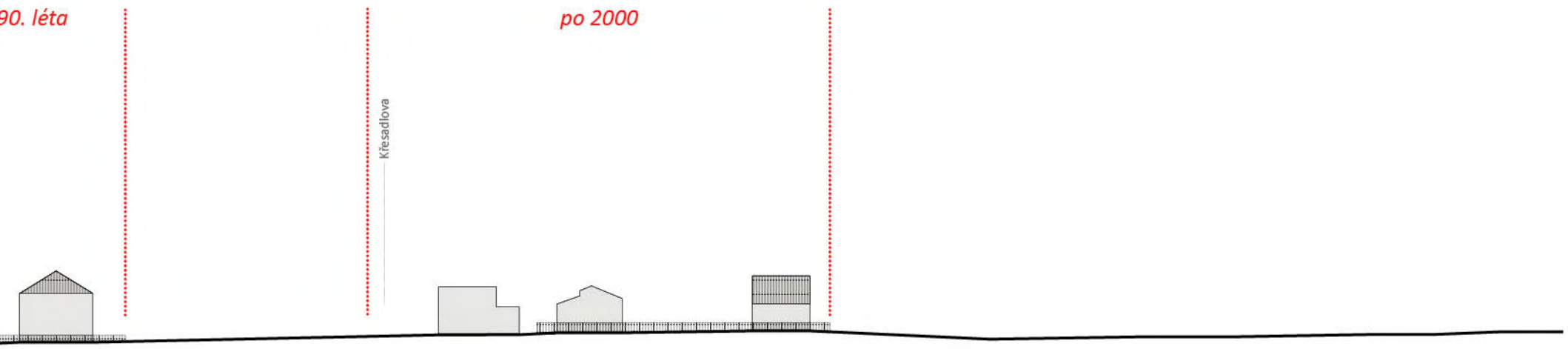
90. léta
po 2000
Křesadlova

KRAJINA OKOLO HÁJKU

ROKYTKA A JEJÍ ÚDOLÍ

Potok Rokytka je po Vltavě a Berounce největší a nejdelší vodní tok na území Prahy. Její údolí se táhne po západní straně Hájku a je velmi protáhlé a úzké. Na východní straně se prudce zvedá a vytváří zalesněný val. V nejnižší části jsou louky a okolo potoka břehový porost. Je součástí přírodního parku Rokytka, který začíná u Nedvězí a táhne se až ke Kolodějské oboře.

RYBNÍK MARKÉTA

Rybník je přístupný ze západní strany, na východě je lemován strmým břehem. Je využíván k rybaření.

KOLODĚJSKÁ OBORA

Obora patří ke Kolodějskému zámku., který byl v minulosti využíván pro vládní účely. Po restituci nyní patří soukromému majiteli a je nepřístupná. Jedná se o velký krajinářský komplex, kterým protéká Rokytka.

OKOLNÍ POLE

Krajina na západě je jen mírně zvlněná, pomalu se zvedá k vrchu Jankov. Pole jsou obdělávaná, mnoho původních cest zaniklo.

OBORA
PP ROKYTKA
MARKETA

VIZE HÁJKU

Ke všem zásahům jsem přistoupila na základě metodiky, kterou definuji pro všechny samostatné pražské vesnice (viz strana 64).

V posledních letech došlo k velké výstavbě nových rodinných domů, která nemá jasnou koncepci. Na problematických místech doplňuji zástavbu, tak aby logicky navazovala na stávající síť ulic, ale přitom, aby nebyla odtržena od původní vesnice a krajiny. Možností řešení je např. alej mezi dvěma slepými konci ulice U Mezníku a Blažkova nebo protažení ulice Pod Markétou do krajiny.
Novou zástavbu jednak doplňuji, aby doplnila ulice, jednak navrhuji zcela novou část (severozápad), která je odpovědí na ulici V Podkově, ale ukazuje, jakou škálu veřejných prostor, lze vytvořit.
Okolní krajina nabízí mnohem více, než je v současnosti využíváno. Navrhuji novou cestu údolím okolo Rokytky, která bude navázána na síť turistických tras v okolí, obnovuji některé staré cesty v krajině (cesta k Oboře, k rybníku, pokračování ulice Pod Markétou).
Za bývalou samoobsluhou, jejíž budova je nyní v soukromém vlastnictví se nachází staré hřiště, které jsem využila pro vznik nového multifunkčního, spolu se stavbou zázemí pro sportovce (šatny, WC, bufet). Tento prostor se nachází v blízkosti návsi, tím podporuji význam původního centra obce.
Příjezdové cesty k Hájku jsou doplněny stromořadími a alejemi, směrem z Netluk do Koloděj i cyklostezkou.

ZMENŠENO (PODROBNOST 1:1000)

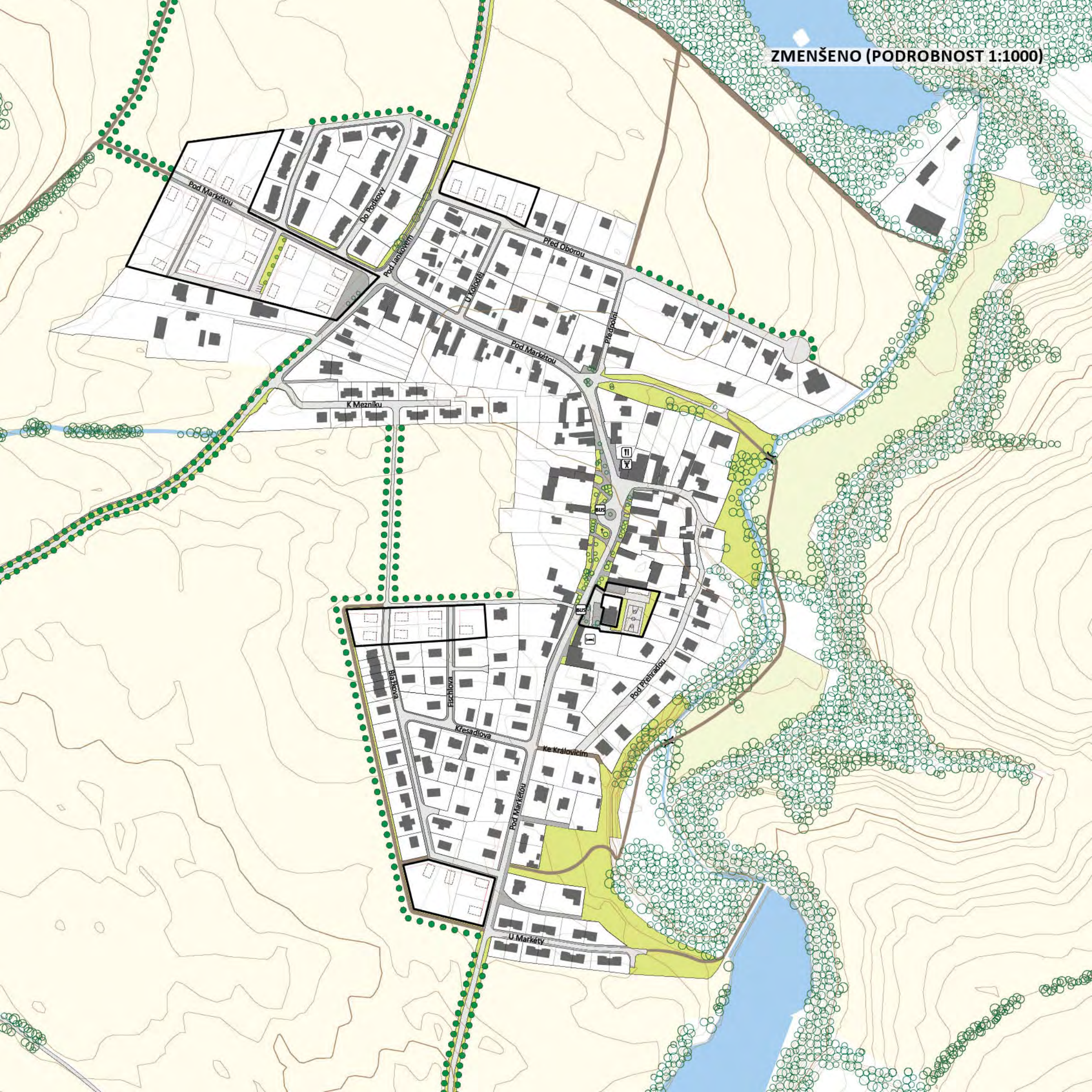

MAPA ZÁSAHŮ

stromořadí

01

str. 73 - 75

02

doplnění cest

03

str. 73 - 75

04

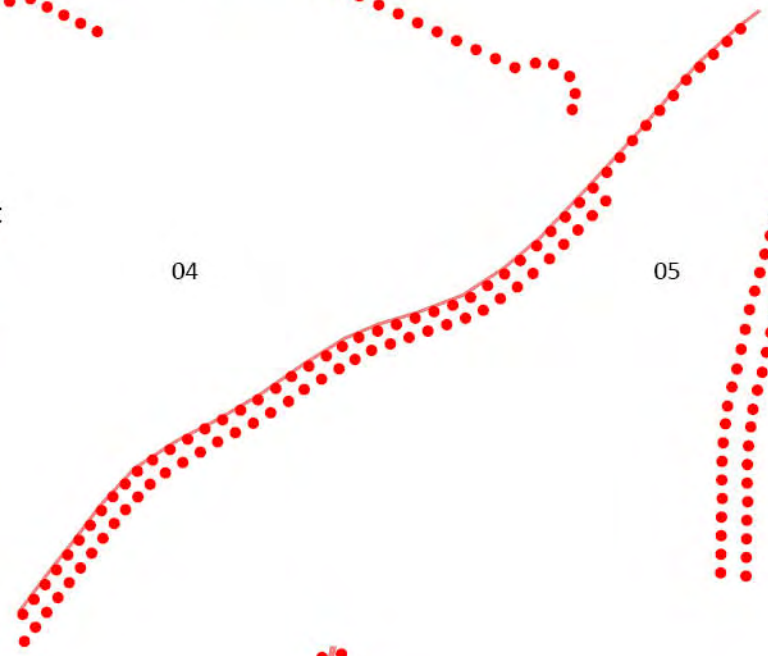

05

nové cesty

06



07

08

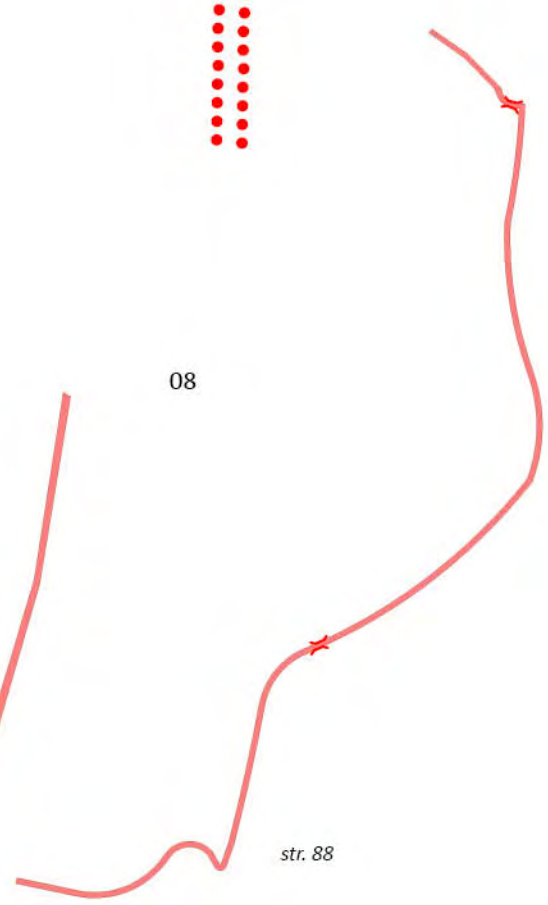

str. 88

09



str. 72, 79

10

11



str. 78, 79

nová zástavba

12

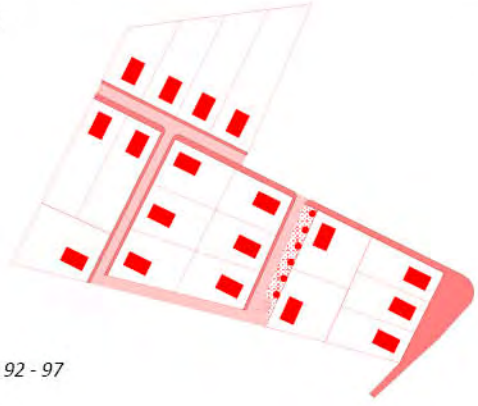

str. 92 - 97

13

14

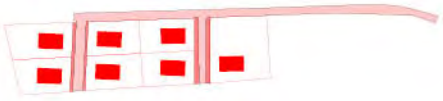

str. 78, 79

15

str. 72

16

str. 82 - 85

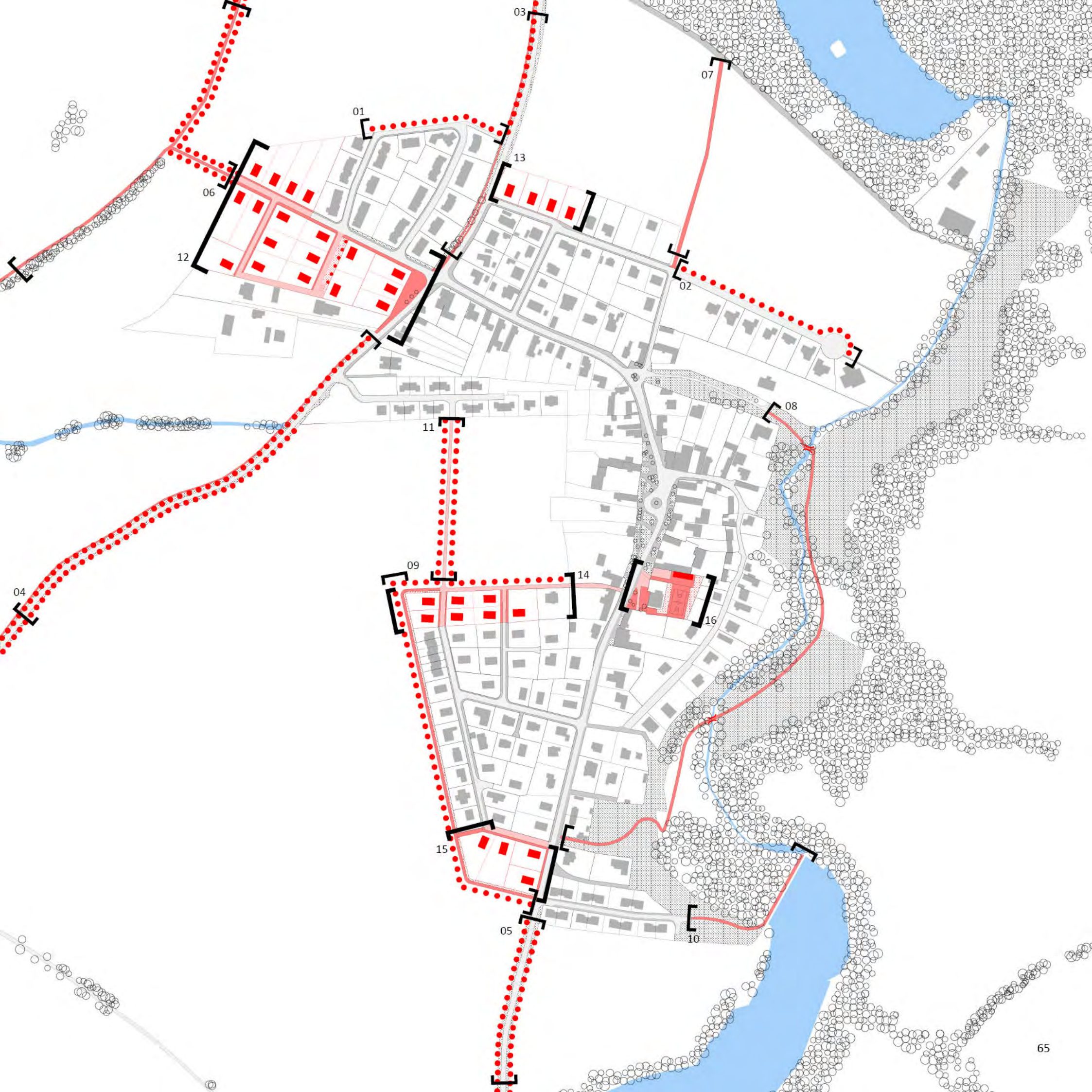
01
02
03
04
05
06
07
08
09
10
11
12
13
14
15
16

METODA

Všechna místa v Hájku jsou řešena na základech principů, které definuji a popisuji obecně pro samostatné Pražské vesnice a aplikuji je na konkrétních místech.

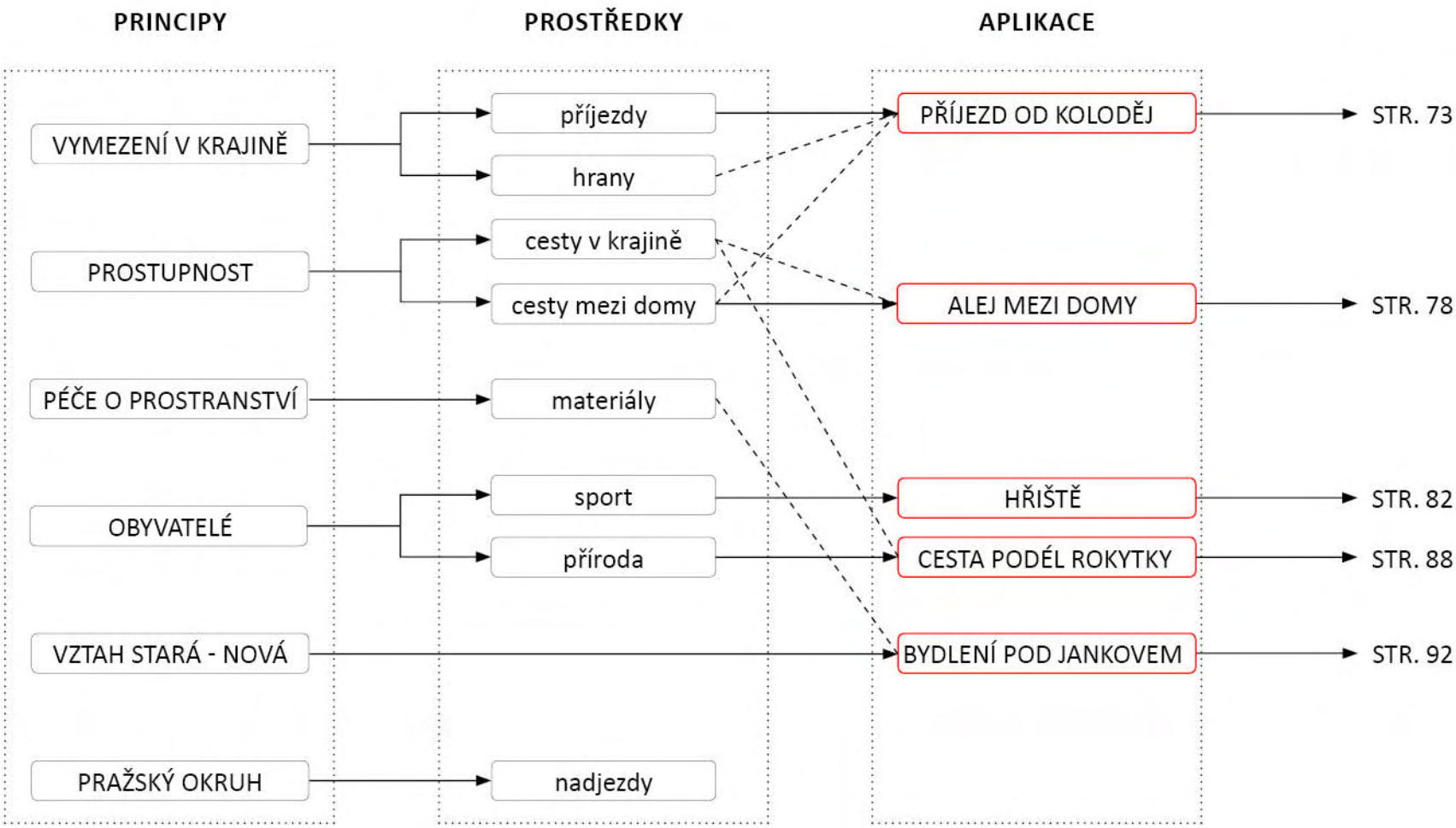

1/ **vymezení v krajině**

Je důležité najít míru rozvoje, zamezit rozrůstání do krajiny. Vesnice by měly zůstat samostatnými entitami, korálkami v krajině, které k sobě nepřirostou a nevytvoří to, co nazýváme sídelní kaší.

prostředky:

Příjezdy. Symbolické brány, uvědomění si, kde začíná zástavba, co patří krajině a co vesnici. K tomu mohou sloužit aleje nebo stromořadí, které jsou na cestách mezi vesnicemi a končí, kde začínají domy.

Hrany. Hledání přechodu mezi zástavbou a krajinou. Přirozeně vzniká tam, kde se okolní příroda téměř "dotýká" sídla, jde až k plotům zahrad a je zřejmé, že je tím zástavba ukončena a nebo tam, kde mají zahrady velkou hloubku a jsou zarostlé stromy. Pak jsou domy odděleny od okolních polí a je tu plynulý přechod. Dnešní kolonie nových domů mají příliš malé zahrady a domy působí dojmem, že stojí na poli. Cítíme neukončenost.

2/ **prostupnost**

Pro vesnice bylo vždy typické propojení s krajinou cestami i propojení v rámci vesnice různými pěšinami a zkratkami. Zástavba vznikající v dnešní době většinou nenavazuje na tyto principy, je izolována od původní obce a uzavírá se sama do sebe.

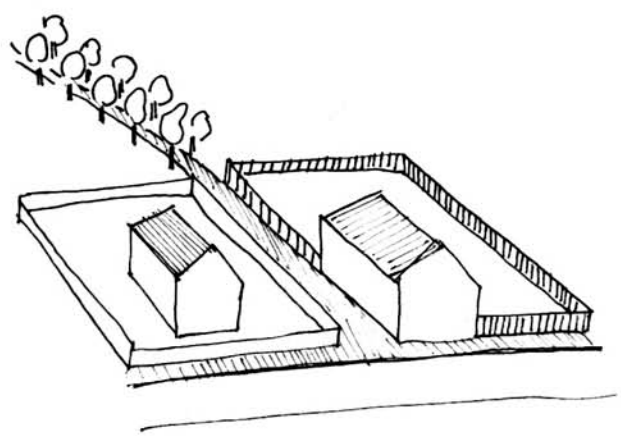

prostředky:

Cesty v krajině. Hledání možností pro pěší. Obnovení starých cest v polích, které mohou mít i pro současnost význam v propojení s vedlejšími vesnicemi nebo přírodní zajímavostí.

Cesty mezi domy. Ulice, ale i pěšiny, které vedou mezi ploty nebo mezi dvěma domy a slouží pouze pro pěší.

3/ **péče o veřejná prostranství**

Pražská vesnice je součástí Prahy, spadá pod městskou část, která za ni zodpovídá. Není vesnicí, kde je drobný nepořádek přirozenou součástí, ale měla by o svá prostranství pečovat. Součástí péče je tedy kultivace stávajících prostorů i vhodné navržení míst v nové zástavbě. V pražské vesnici se dá očekávat více zadlážděných ploch, doplnění mobiliářem.

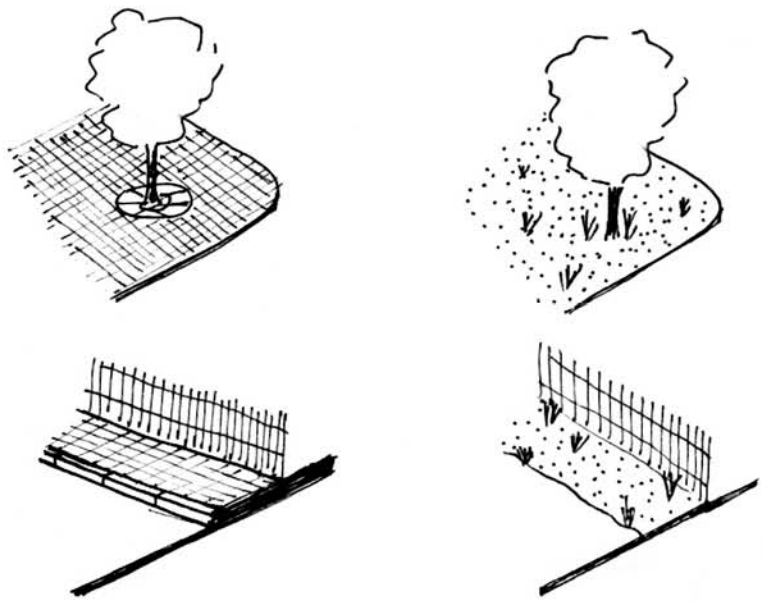

prostředky: **Materiály.** Prostranství jsou více kamenná, jsou navržená namísto postupného vrstvení, doplněná mobiliářem. Mají předměstský charakter.

4/ **obyvatelé**

V pražské vesnici bydlí Pražané. Jejich způsob života je městský, za prací musí dojíždět, nároky na kulturu a využití volného času se liší od vesnického obyvatelstva mimo Prahu. Vesnice nefungují jako soběstačné celky, díky blízkosti s ostatními a blízkosti Prahy. Co v těchto vesnicích můžeme rozvíjet je rekreační potenciál pro místní i pro ostatní obyvatele Prahy.

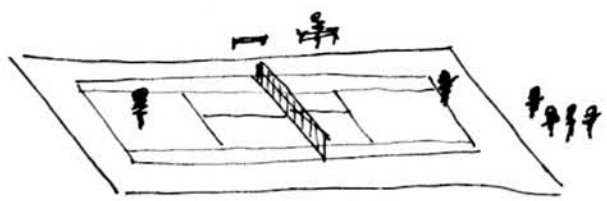

prostředky: **Sport.** Venkovní sportovní hřiště může být adekvátním využitím. Není potřeba expandovat do volné krajiny, ale využít již stávající plochy, které mohou stále posloužit.

Příroda. Okolí nabízí spoustu využití. Od každodenních procházek se psem, přes cyklistiku až po turistické výlety s využitím naučných stezek v okolí. Příroda by měla být přístupná, jedná se o kulturní krajinu, která nese výraznou stopu lidské činnosti a neměla by být jen chráněna a konzervována.

5/ vztah staré a nové části

Nová zástavba nemá být konkurencí původní zástavbě s návsí. V dnešní době nově vznikající části si většinou žijí svým vlastním životem, přitom nemají využitelné veřejné prostranství. Nově navržená prostranství nebudou "novou návsí", pouze se jedná o plácky využitelné pro setkávání nebo např. pro dětské hřiště.
Nové části jsou také mnohdy izolované od staré vesnice. Není zde dostatek propojujících pěšin, některé ulice končí slepými konci. Důležité je najít možnosti, jak tyto části začlenit pomocí nových pěšin, zkratek apod.

6/ Pražský okruh

Okruh prochází volnou krajinou mezi vesnicemi a nic jim nepřináší, spíše bere. Přerušuje cesty mezi vesnicemi a chová se nadřazeně. Původní vrstva cest by měla být zachována a okruh je překrývá, ale neničí.



prostředky: **Nadjezdy.**

Nelze zvolit jinou trasu okruhu. Nejmenším zlem a alespoň částečným zachováním původní vrstvy je dodržení pravidla, že původní cesty zůstávají na své současné úrovni a okruh, jako něco nového je překrývá nadjezdy.

VYMEZENÍ V KRAJINĚ

"Zahrada je zhuštěním okolní přírody a pokračováním krajiny."

Ladislav Žák, Obytná krajina

P ř í j e z d y. Všechny jsou lemovány alejemi, které rozdělují cesty na silnice patřící krajině a ulice patřící zástavbě. Příjezdová cesta od Netluk a Koloděj je po jedné straně lemována cyklostezkou (1).

H r a n y. Na západní straně je Hájek ohraničen hranou údolí, které vymlela Rokytka (3). Stará zástavba Hájku je oddělena od polí zahradami, které mají vzrostlé stromy a tvoří také zelenou hranu (4). Nové hrany jsou vytvořeny pomocí cest pro pěší vedoucích za zahradami doplněné o stromořadí. Je zde možná procházka, ale cesta je odsunuta od plotu aby nebyl umožněn přímý pohled do zahrady (5) nebo ulice, které jsou lemovány domy jen po jedné straně jsou na druhé doplněny o stromy, pod nimi může vzniknout např. posezení (2).

(1) **příjezd od Koloděj** - se stromořadím a cyklostezkou

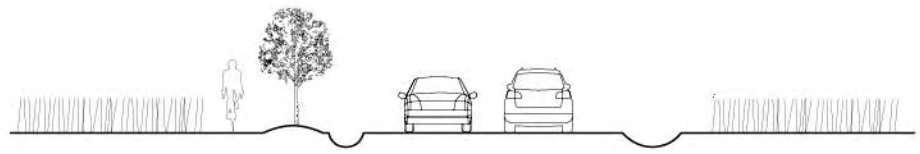

(2) **hrana nová** - před domy s cestou a stromořadím

(3) **hrana stávající** - přírodní s Rokytkou

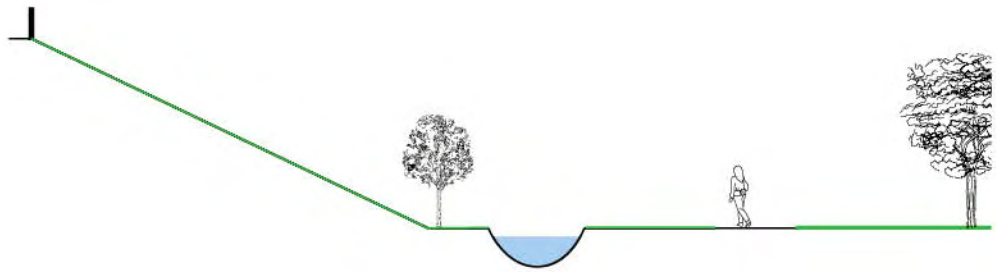

(4) **hrana stávající** - tvrdá s plotem mezi polem a zahradou



(5) **hrana nová** - za zahradami s cestou a stromořadím

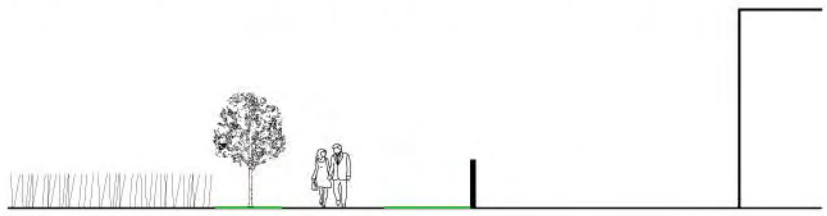

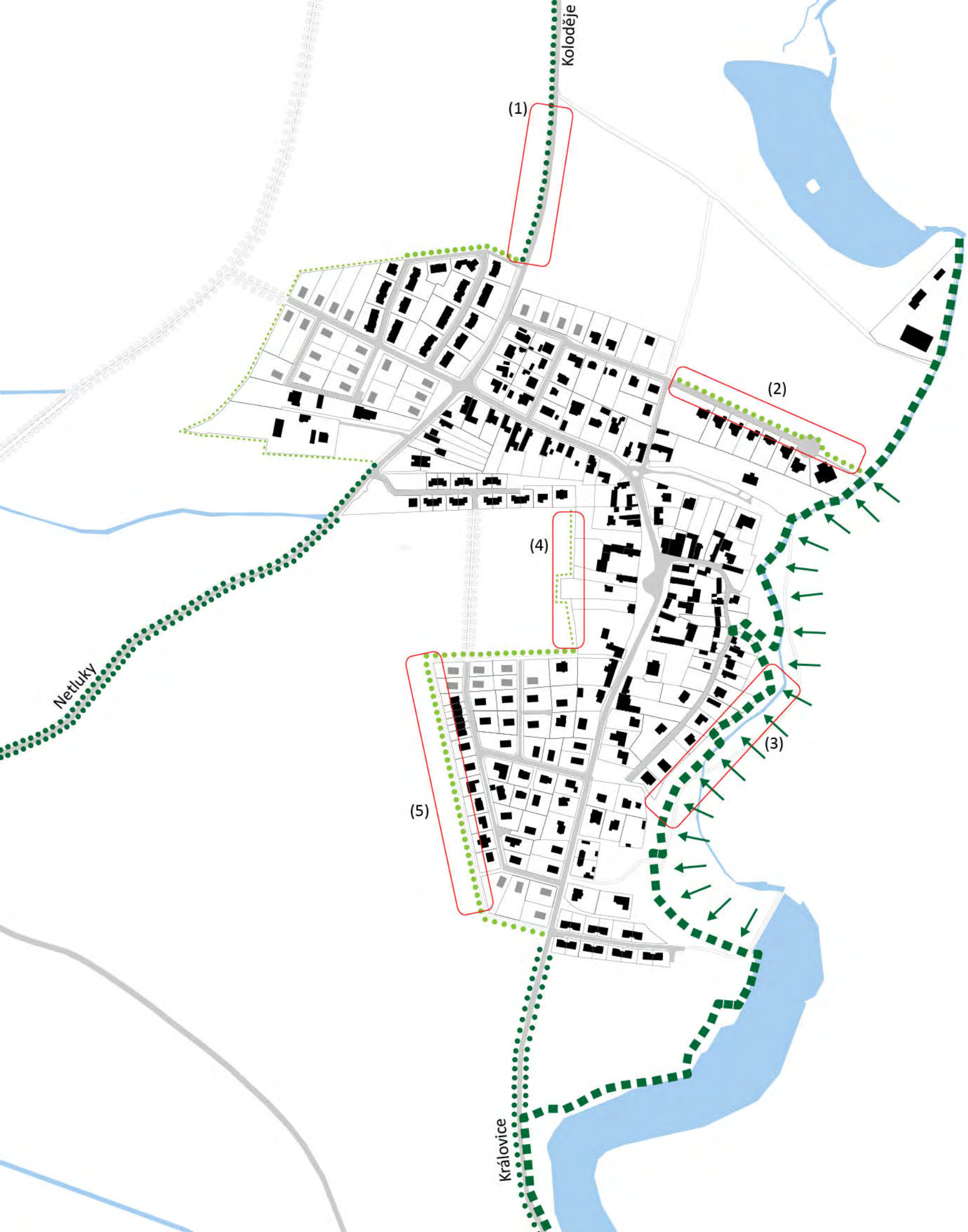
Koloděje
(1)
(2)
(3)
(4)
(5)
Netluky
Královice

aplikace

PŘÍJEZD OD KRÁLOVIC

aplikace

PŘÍJEZD OD KOLODĚJ

ŘEZ (SOUČASNÝ STAV) 1:200

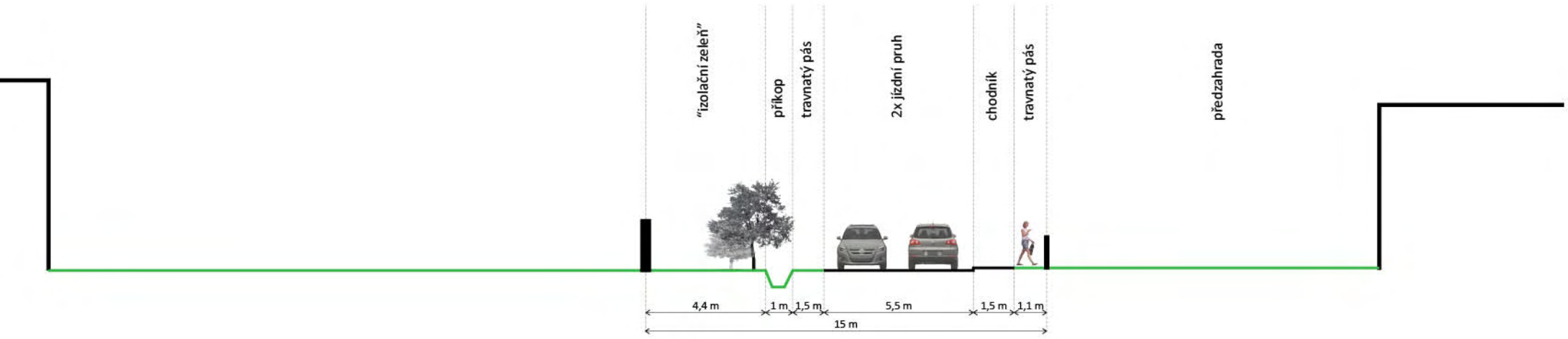

ŘEZ (NÁVRH) 1:200

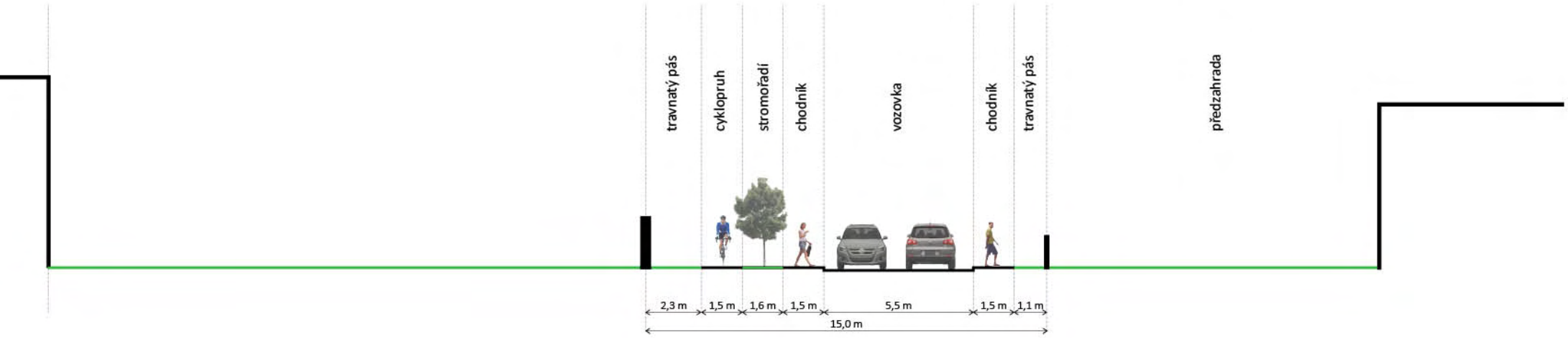

SITUACE, 1:500

princip 2/

PROSTUPNOST

Cesty do krajiny. Hájek není příliš propojen s okolní krajinou cestami. Vybrala jsem několik historických cest, které obnovuji. Takové cesty zvyšují přístupnost krajiny, je zde možné dělat procházky, venčit psa apod. Novou cestu navrhuji údolím podél Rokytky. Toto území je poměrně nepřístupné a je škoda, že takové krásné prostředí není trochu kultivováno.

Cesty mezi domy. Nová zástavba v Hájku tvoří většinou uzavřené území, mnoho ulic končí slepými konci. Na východní straně navrhuji tyto dvě nekomunikující lokality propojit alejí v polích.

cesty do krajiny

Prodloužení ulice Pod Markétou a její propojení s cestou směrem ke Kolodějím a na druhou stranu směrem k Netlukám.

Obnovení polní cesty směrem ke Kolodějské oboře.

propojení slepých ulic

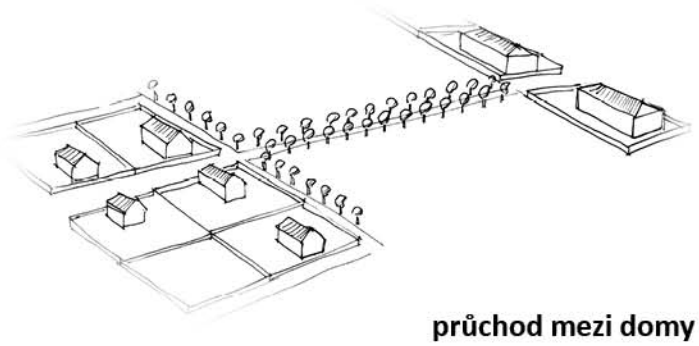

průchod mezi domy

Využití průjezdu mezi domy, který slouží jako příjezd pro dům v zadní části, pro napojení celé nové části.

cesta k rybníku

Obnovení cesty k rybníku, která je nyní uzavřená plotem. Cesta vede po hrázi rybníka až k výpusti.

VÝKRES VEŘEJNÝCH PROSTRANSTVÍ, 1:5000

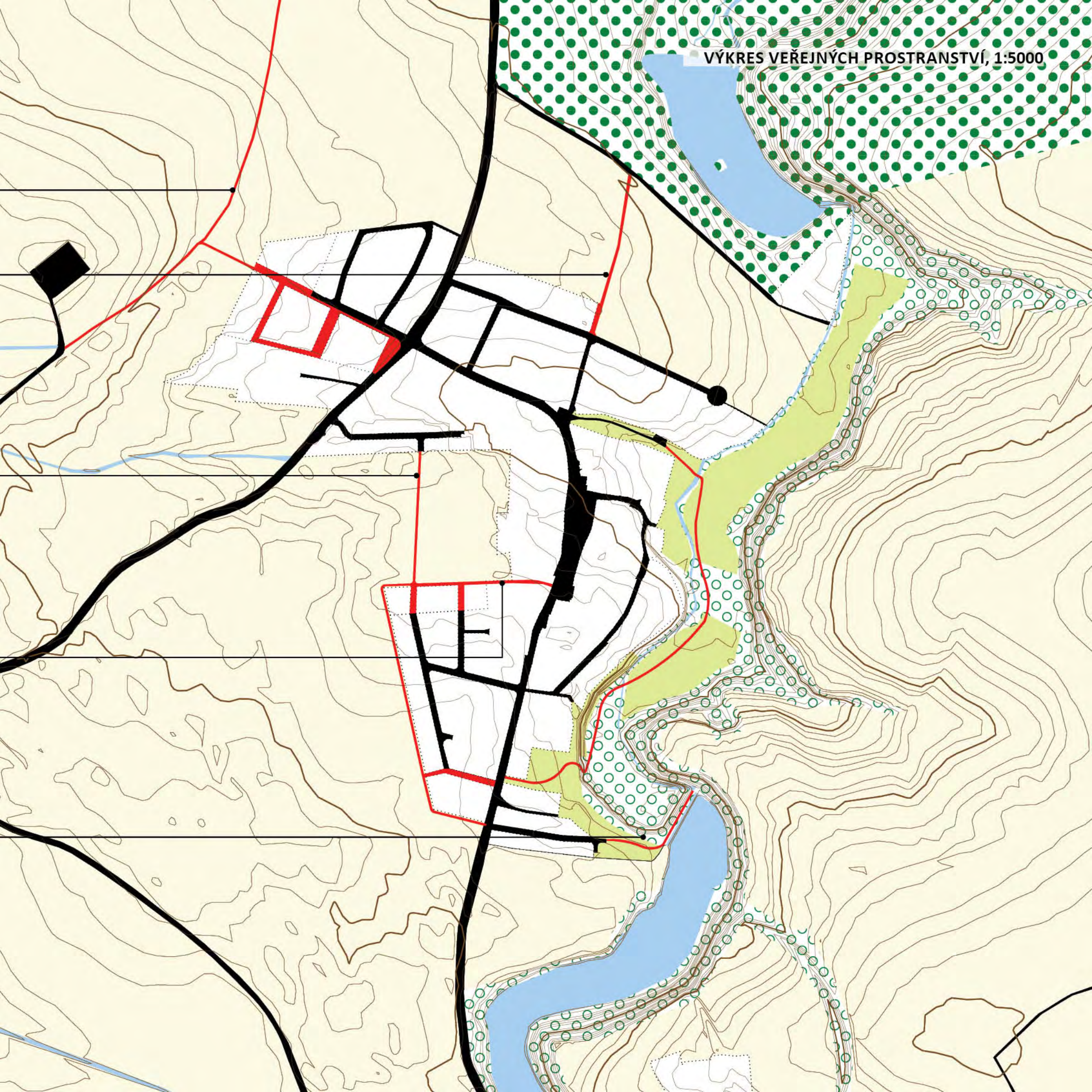

aplikace

ALEJ MEZI DOMY

SITUACE, 1:500

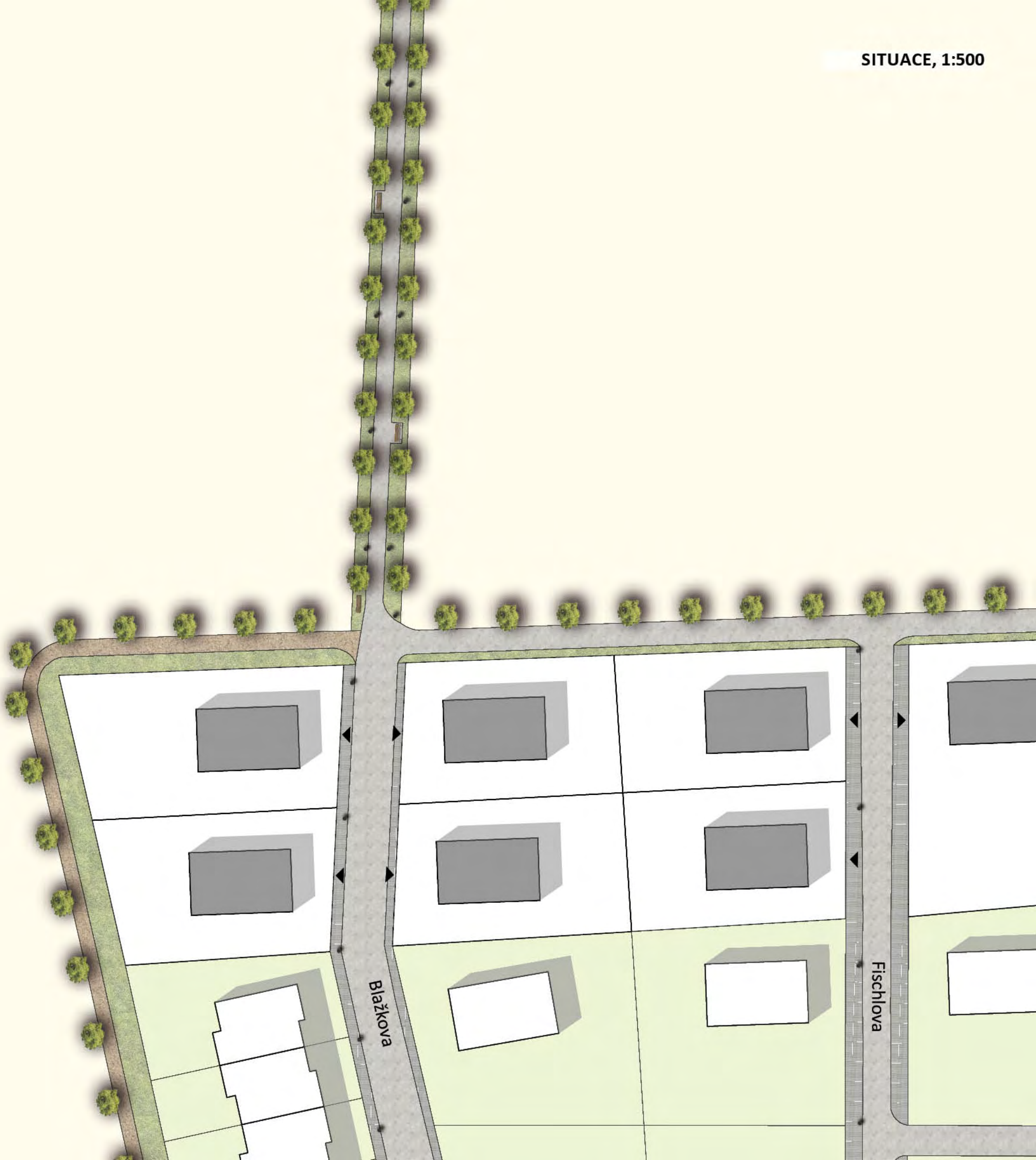

OBYVATELÉ

Hájek může nabídnout především rekreační a sportovní vyžití pro své obyvatele. Nyní se zde nachází squash centrum s posilovnou, ale postrádá venkovní hřiště narozdíl od okolních vesnic. Možnost sportovního vyžití by měla odpovídat nárokům obyvatelstva, které je městské.

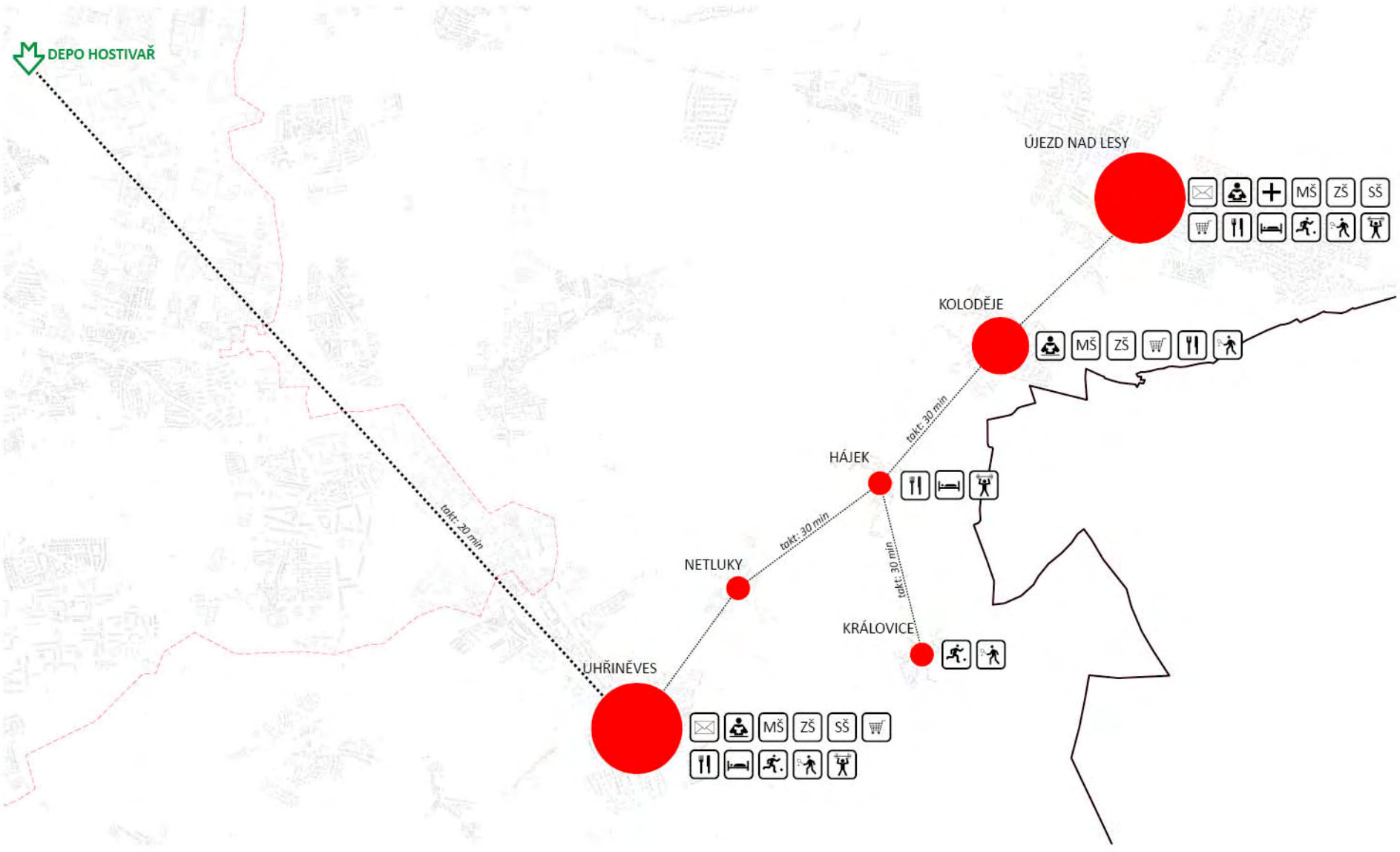

POSILOVNA A SQUASH CENTRUM PENZION HÁJEK S RESTAURACÍ

Squash centrum funguje od roku 1998 a v současné době má dvě družstva mužů v III. squashové lize. Součástí je také posilovna, sauna a solárium.
V budově se také nachází penzion Hájek s restaurací, která je otevřena pro veřejnost.

PENZION ALT S RESTAURACÍ

Rodinný penzion s restaurací i pro veřejnost. Svatby a oslavy, prostory pro školení.

DĚTI HÁJKU

Sdružení dobrovolníků, kteří konají pro děti nejrůznější akce v Hájku (zdobení stromečku, pálení čarodejnic apod.) Sponzory jsou většinou přímo obyvatelé. Scházejí se na návsi u křížku, v penzionu Hájek nebo v penzionu Alt.

aplikace

HŘIŠTĚ

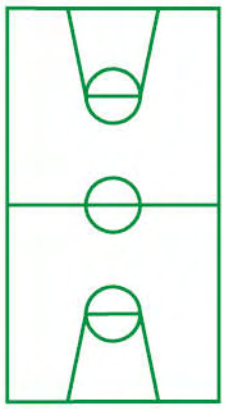

basketbal

28 x 15 m
10 hráčů
48 minut + přestávky

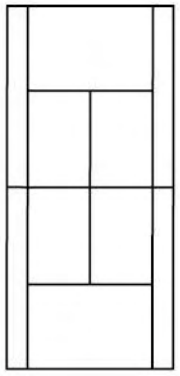

tenis

26 x 12 m
2 nebo 4 hráči
? minut

nohejbal

18 x 9 m
2, 4 nebo 6 hráčů
? minut

volejbal

18 x 9 m
12 hráčů
? minut

Při hledání prostor pro venkovní hřiště jsem se zaměřila na zastavěné území a našla jsem vhodný prostor v místě současného hřiště, které je nyní ve špatném stavu, ale jeho rozměry jsou dostačující od volejbalu přes tenis až po basketbal. Navrhuji opravu hřiště (nový povrch, ochranné sítě, osvětlení). Součástí areálu bude stavba zázemí pro sportovce (šatny, WC, bufet). Je škoda, že budova bývalé samoobsluhy byla prodána soukromému majiteli, protože mohla skvěle posloužit jak pro sportovce, tak i pro jiné aktivity.
Hřiště se nachází v blízkosti návsi, může to být prostředek pro nové obyvatele k nalezení vztahu ke staré části vesnice a obnovení významu návsi, jako místa setkávání.

SITUACE, 1:500

ŘEZ A - A, 1:200

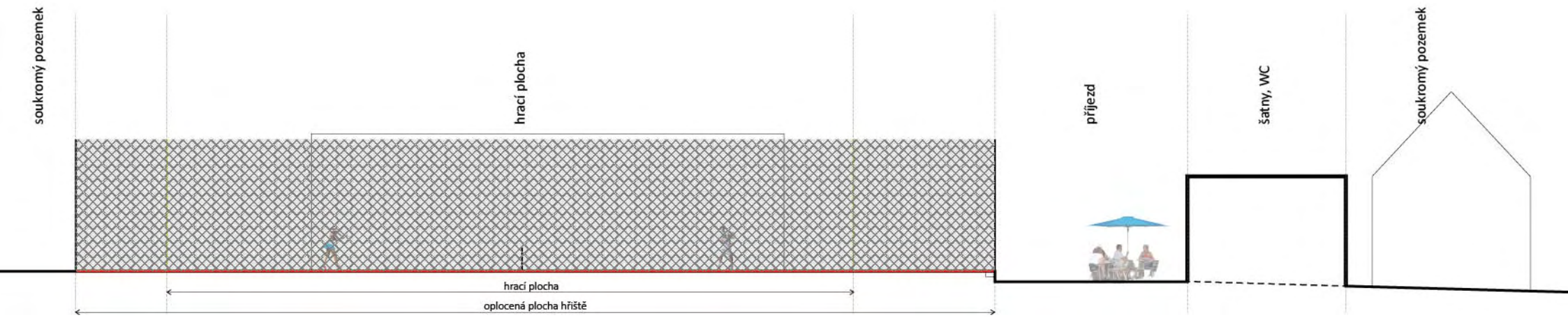

ŘEZ B - B, 1:200

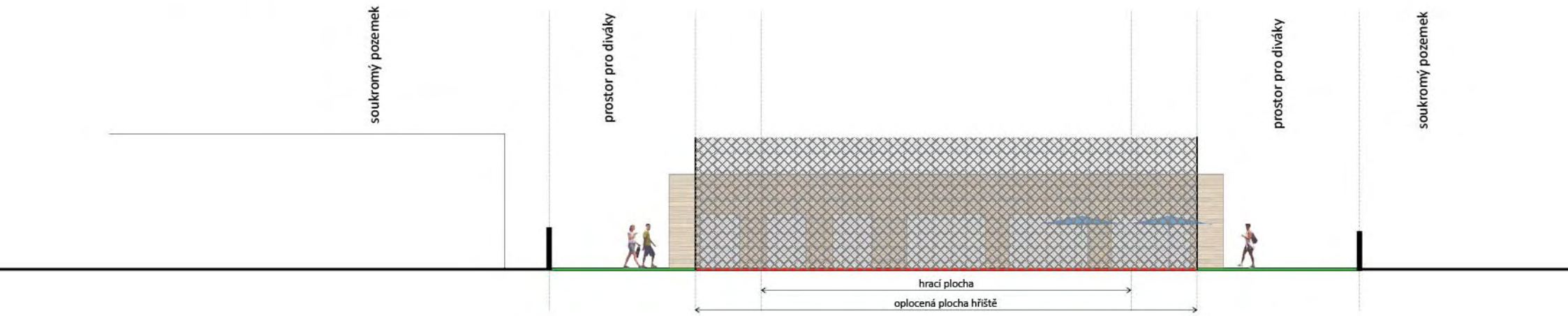

OBYVATELÉ

V blízkosti Hájku se nachází mnoho turistických tras, které směřují ke kostelu sv. Markéty, Kolodějskému zámku a Královické tvrzi. Hájek leží mimo hlavní tahy, přitom může nabídnout krásnou přírodu v údolí okolo Rokytky. Jedná se území, které je součástí přírodního parku, ale není přístupné pro lidi. Myslím, že taková místa by se měla otevřít lidem. Jedná se o kulturní krajinu do které již lidská ruka zasáhla a která by se neměla izolovat. Proto zde navrhuji pěší cestu a dvě lávky přes Rokytku. Tato cesta je součástí turistické trasy, která vychází z Kralovic a dále pokračuje přes Hájek směrem k rozcestí Tábor u Běchovic.

LEGENDA

- turistické trasy stávající
- turistická trasa - návrh
- cyklotrasy
- silnice
- zastavěné území

TURISTICKÉ A CYKLISTICKÉ TRASY V OKOLÍ, 1:10000

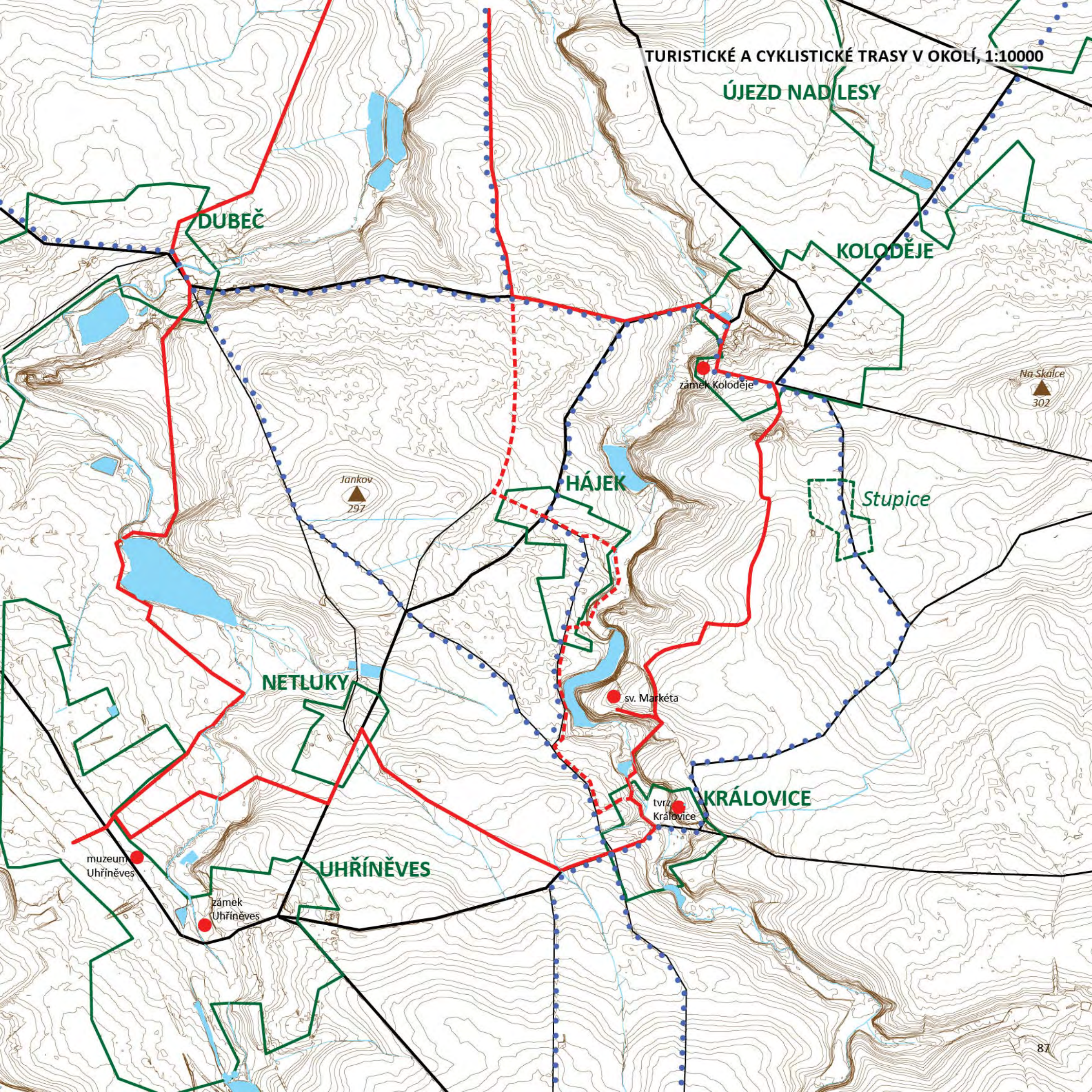

aplikace

CESTA PODÉL ROKYTKY

TURISTICKÁ TRASA PODÉL ROKYTKY , 1:1000

rozcestí Tábor
2,3 km / 30 min

280

290

nivní louky v údolí Rokytky

koniklec luční český

křivatec český

okáč rosičkový

budníček lesní

290

tvrz Královice
1,8 km / 24 min

sv. Markéta
2,5 km / 34 min

princip 5/

VZTAH STARÁ - NOVÁ

Nová zástavba navazuje na síť ulic, která vznikla, při rozvoji v posledních letech. Cílem je logicky doplnit místa a pomocí vhodné orientace např. vstupu domů docílit propojení se staršími částmi. Nové části by se neměly uzavírat samy do sebe, důležité je propojení s krajinou, proto např. prodlužuji ulici Pod Markétou dále do krajiny a doplňuji alejí. Stejně tak by se neměly stát "konkurencí" původní vsi.
Veřejná prostranství v nově vznikajících koloniích rodinných domů jsou většinou omezena na ulice, které slouží jen jako příjezdy k domům, oproti různorodosti prostorů na vesnicích (od pěšin až po náves). Parcely jsou většinou o stejných výměrách a proporcích. V zástavbě Pod Jankovem navrhuji větší různorodost jak parcel tak veřejných prostranství (viz strana 92).

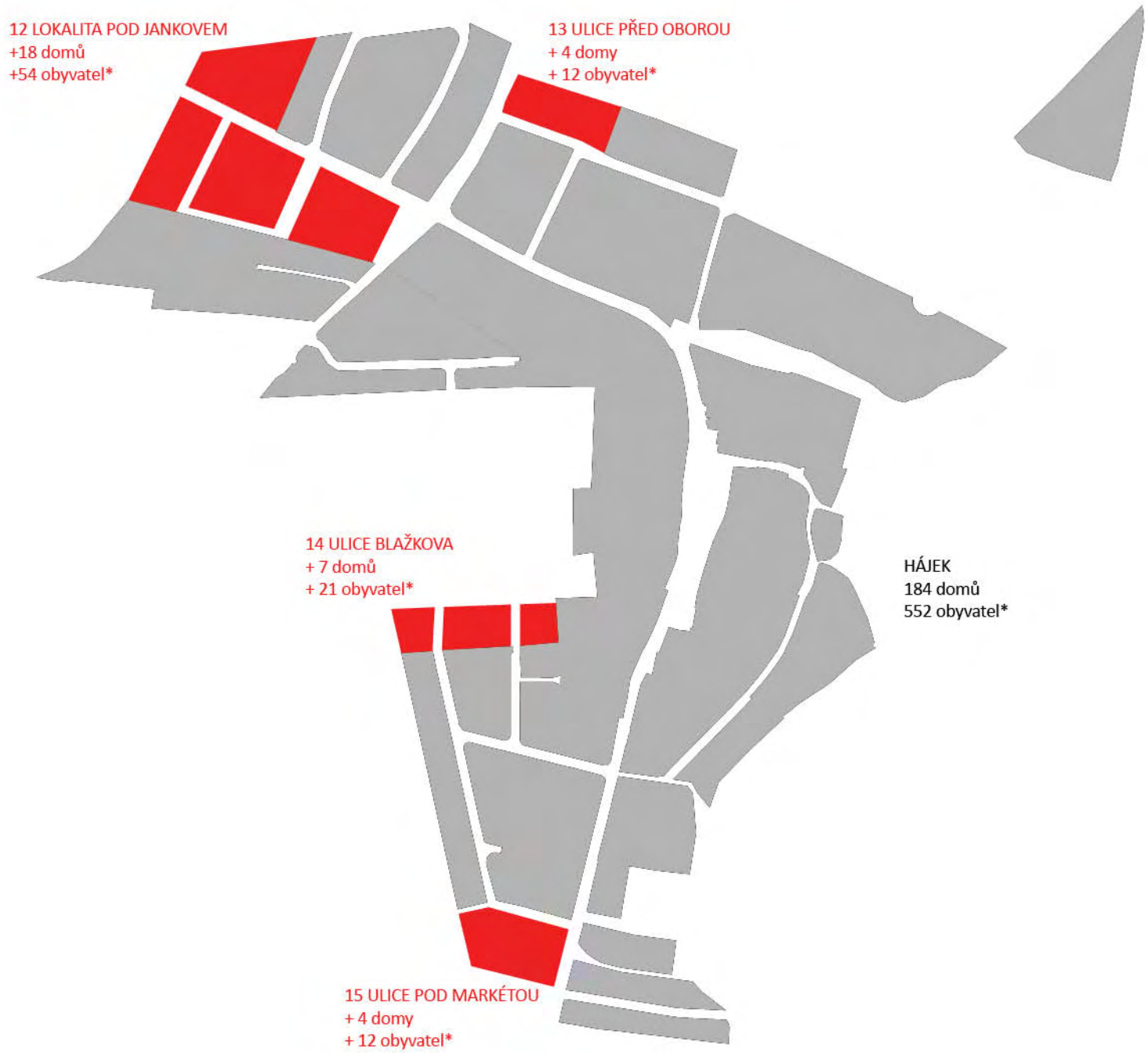

* počet obyvatel stanoven na základě kvalifikovaného odhadu, který předpokládá tříčlenné domácnosti

aplikace

BYDLENÍ POD JANKOVEM

Nová zástavba je určena ulicí Pod Jankovem a Pod Markétou. Křižovatka těchto dvou ulic je upravena tak, aby pro auta byl nechán jen minimální prostor a chodník je rozšířen. U této křižovatky bude v případě potřeby i prostor, pro novou autobusovou zastávku.
Navrhuji novou ulici, která je odpovědí na ulici V Podkově, ale vytvářím ulici, která má různé kvality, od úzkého průjezdu mezi domy až po rozšíření, které lze využít pro dětské hřiště a parkování.
Ulice Pod Markétou dále pokračuje lemovaná alejí do krajiny, až k rozdvojení. Od rozcestí pokračuje jedna směrem ke Kolodějím a druhá k Netlukám.
Velikosti parcel jsou různé, odstup domů od plotu je 5 m.

ZAR 1662

ŘEZ A - A, 1:200

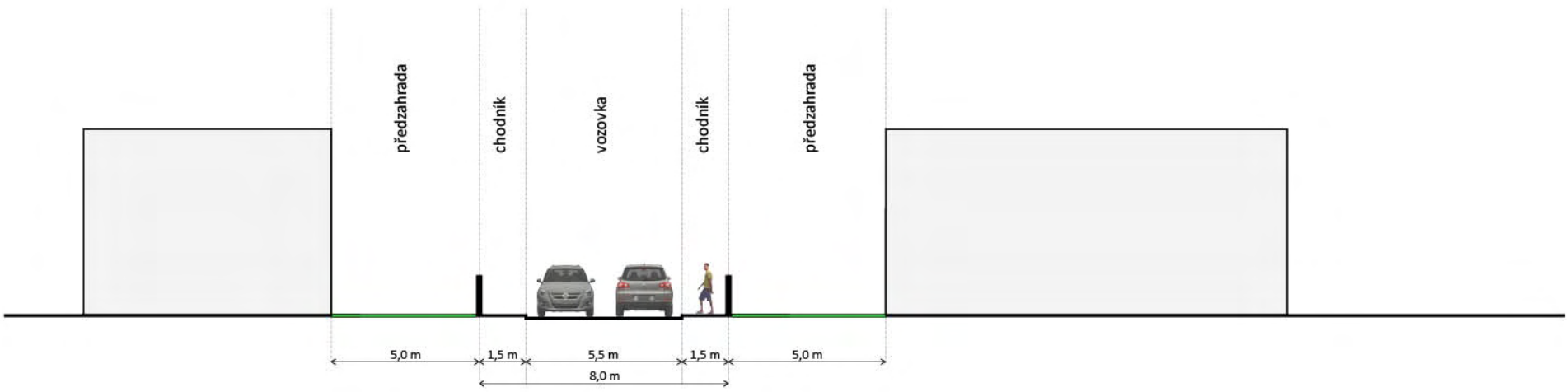

ŘEZ B - B, 1:200

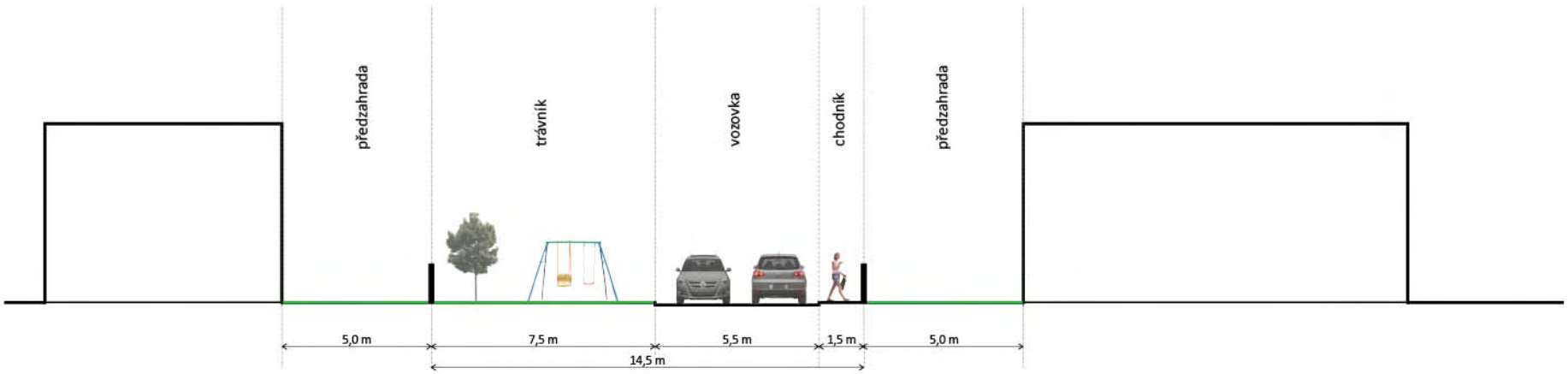

SITUACE, 1:500

houapačky pískoviště
možnost vzniku zastávky MHD
přístřešek na kontejnery
cyklopruh
Do Podkovy
Pod Markétou
Pod Jankovem
B

ZÁVĚR

Téma pražská vesnice jsem začala rozvíjet při prázdninovém výletě do Klánovic. Autobus č. 269: Horní Počernice, Běchovice, Újezd nad Lesy, Klánovice. Začala jsem přemýšlet, co je ještě Praha, zda mohou být vesnice i v Praze a co vůbec způsobuje administrativní hranice.

Na začátku práce jsem nejprve hledala všechny původní jádra vesnic, dále je členila a analyzovala. Nejvíce mě zaujaly právě ty, které leží samostatně v krajině.

Na Hájku ukazuji, jak se k takovému území chovat, definuji šest principů, které na konkrétních místech aplikuji. Cílem práce nebylo vyřešit všechna místa do úplné podrobnosti, ale na jednotlivých zásazích (od drobných a nenáročných až po větší v podobě návrhu rozvoje zástavby) předvést nalezený přístup.

Lucie Cutáková
květen 2013 Praha

ZDROJE

DIGITÁLNÍ PODKLADY

Útvar rozvoje hlavního města Prahy

MAPY

archivnimapy.cuzk.cz
maps.google.com
geoportal.gov.cz

LITERATURA

Sídelní kaše, Pavel Hnilička
Genius Loci, Christian Norberg-Schulz
Obytná krajina, Ladislav Žák
Nová sociálně prostorová struktura v zázemí Prahy, Martin Ouředníček
Příběh drobných památek, Irena Bukačová, Tomáš Hájek
Lexikon hlavního města Prahy 2009, ČSÚ

INTERNET

www.wikipedia.org
www.praha22.cz
www.deti-hajku.estranky.cz
www.envis.praha-mesto.cz
www.geoportalpraha.cz
www.squash-hajek.cz
www.alt-pension.cz

Děkuji Janu Jehlíkovi za cenné připomínky a podněty.
Děkuji rodině, příteli a přátelům za podporu.