




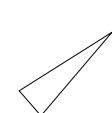


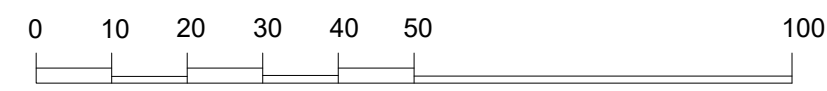
Legenda:

-  Hranice řešeného území
-  Ochrana stávajících stromů
-  Skrývka ornice 1. fáze (125m<sup>3</sup> -> celkový objem půdy s nakypřením: 152,5m<sup>3</sup>)
-  Skrývka ornice 2. fáze (1 440m<sup>3</sup> -> celkový objem s nakypřením: 1650m<sup>3</sup>)
-  Plocha pro skrývku ornice 760 m<sup>2</sup>

Všechna ornice bude navržena na vyznačené ploše do celkové výšky 2,5 metru.

-  Zachované stromy

 S  
 Výškový systém: BpV  
 Souřadný systém: S-JTSK



Poznámky:



Projekt: Praha - obnova městské krajiny  
 Lokalita: Přípotoční, 2091/4, KÚ Vršovice  
 Část: SO\_1 zemní práce  
 Obsah: Skrývka ornice, situace

Vypracoval: Petr Stojaník Datum: Květen 2019  
 Vedoucí BP: Dipl. Ing. Till Rehwaldt Podpis:  
 Organizace: Atelier 205, FA-ČVUT  
 Formát: A3 Měřítko: 1:1000 Číslo přílohy: 1.3