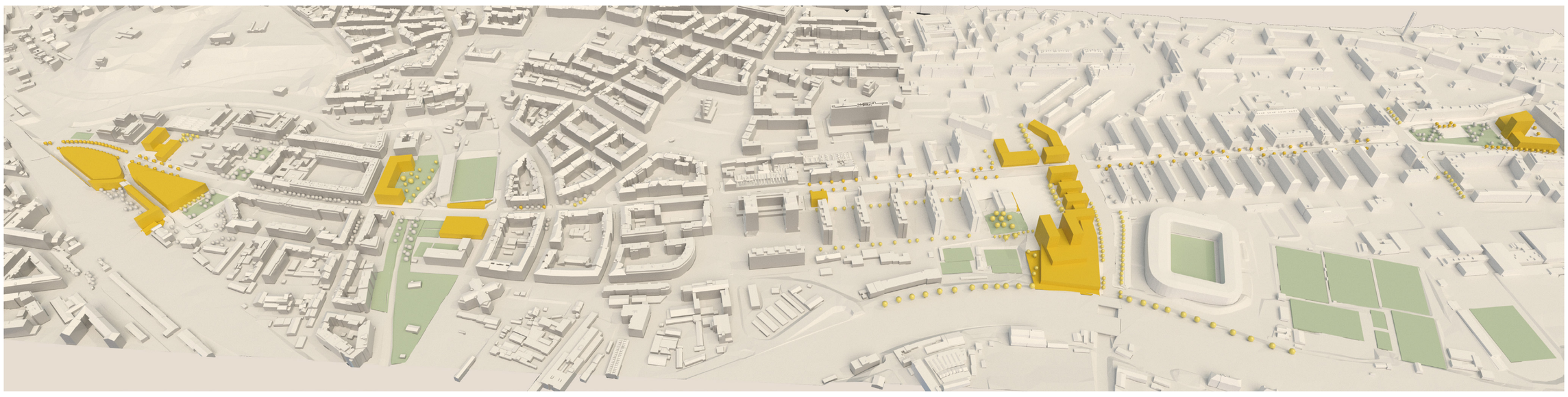

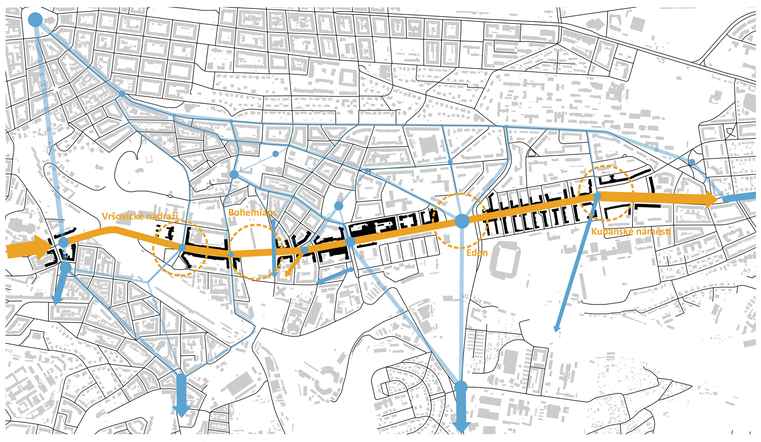

SITUACE ŠIRŠÍCH VZTAHŮ

LEGENDA

- Přímé vazby Vršovické ulice
- Vedlejší vazby z Náměstí Míru
- Intenzita uzlu

KONCEPT ULICE

LEGENDA

- Vršovická ulice
- Vazba do okolí - prostup územím
- Vazba do okolí - prostup územím
- Vazba do okolí - prostup územím
- Vazba do okolí - prostup územím
- Vazba do okolí - ekologická vazba
- Vazba do okolí - ekologická vazba
- přestup na metro
- sportovní HUB
- lokální centrum
- závěr ulice
- rehabilitované centrum
- vzdělávací centrum

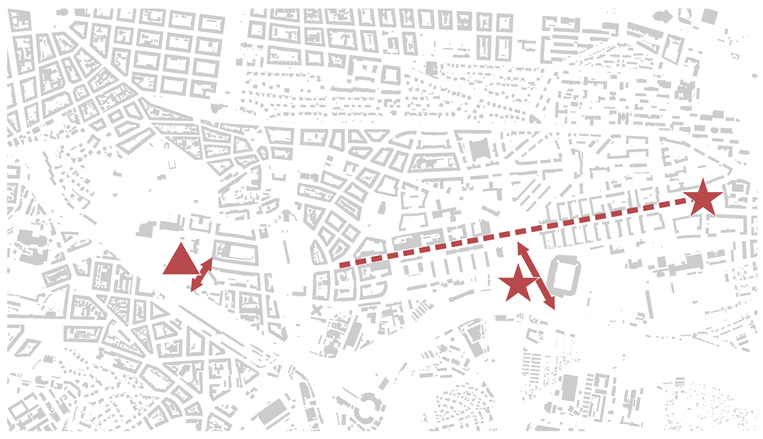

ZÁKLADNÍ KONCEPT

LEGENDA

- Urbanistická osa
- Vazba dopravních přestupů
- Výškova dominanta
- Urbanistická dominan

Vršovické nádraží

Vytvoří se nové náměstí v návaznosti na Vršovickou ulici a přestup mezi MHD (přesun zastávky tram) a kolejovou kapacitní dopravou (Praha - Eden). Náměstí bude sloužit jako reprezentativní prostor městské části Praha 10 . Z jedné strany bude vymezené soustavou nových objektů u ulice Bělocerkevská. Z druhé strany bude zachován kulturní dům Eden a náměstí od něj bude volně přecházet v sídliště Vlasta. V čele náměstí u trati bude umístěný objekt nové radnice, který zároveň slouží k průchodu na drážní promenádu zkrze kterou se lze dostat na nástupiště vlaku. Budovu radnice tvoří soustava tří hmot: obchodní hmota se bude orientovat k ulic Bělocerkevská / přestupná hmota radnice s kancelářemi se bude otáčet k náměstí je / hmota dvou věží bude součástí radnice. Na jedné z věží budou viditelné a jasné hodiny. Vjezdy do garáží jsou z ulice Bělocerkevská
Naproti radnici v ulici Vršovická bude stát polootevřený blok s prostupem do ulice U Roháčových kasáren. Hmota obejktů v ulici Vršovická bude převýšena oproti běžné okolní zástavbě a předstoupena nad funkčním parterem, aby vytvářela pohledovou hranu z dálky.
Podél ulice Bělocerkevská u křižovatky s Vršovickou ulicí vznikne čtveřice objektů spojených krčkem, který bude nad terénem. Orientace hmot bude kolmá na orientaci okolní zástavby.
Bude obnoveno fungování KD Eden s doplňkovými funkcemi sdílených prostorů, kultury a vzdělávání. Součástí obnovy bude vizuální vyzdvižení oproti okolními terénu pomocí schodů.

LEGENDA

- automobil
- cyklo
- tram
- vlak
- bus
- plocha pro kulturu
- plocha pro městskou prezentaci
- dětské hřiště
- café
- restaurace
- grill
- venkovní přistřešek
- obchod

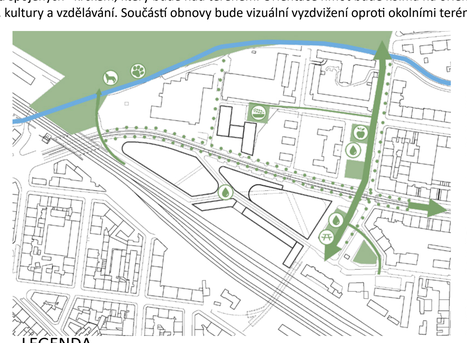

LEGENDA

- plochy pro psy
- plochy neurbanizované zeleně
- plochy pro piknik
- ekologické pěstování
- fontána
- zdroj pitné vody
- veřejná zeleň
- místní zahrádky

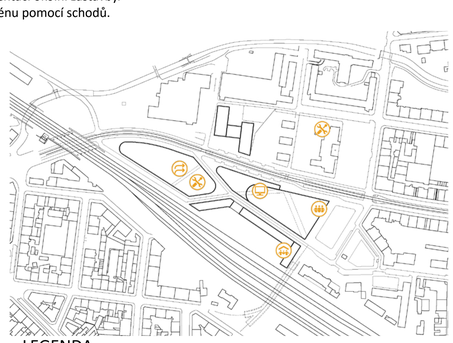

LEGENDA

- sdílené studio
- sdílené prostory
- coworking
- administrativa
- galerie
- muzeum
- knihovna
- sdílená dílna
- sportoviště
- výzkum
- státní správa
- radnice

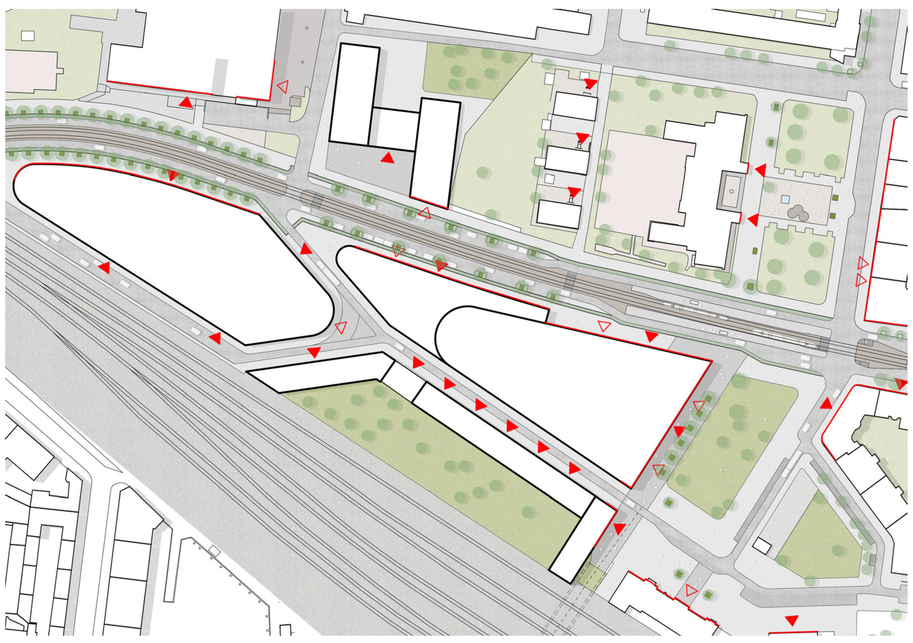

Eden

Vytvoří se nové náměstí v návaznosti na Vršovickou ulici a přestup mezi MHD (přesun zastávky tram) a kolejovou kapacitní dopravou (Praha - Eden). Náměstí bude sloužit jako reprezentativní prostor městské části Praha 10 . Z jedné strany bude vymezené soustavou nových objektů u ulice Bělocerkevská. Z druhé strany bude zachován kulturní dům Eden a náměstí od něj bude volně přecházet v sídliště Vlasta. V čele náměstí u trati bude umístěný objekt nové radnice, který zároveň slouží k průchodu na drážní promenádu zkrze kterou se lze dostat na nástupiště vlaku. Budovu radnice tvoří soustava tří hmot: obchodní hmota se bude orientovat k ulic Bělocerkevská / přestupná hmota radnice s kancelářemi se bude otáčet k náměstí je / hmota dvou věží bude součástí radnice. Na jedné z věží budou viditelné a jasné hodiny. Vjezdy do garáží jsou z ulice Bělocerkevská
Naproti radnici v ulici Vršovická bude stát polootevřený blok s prostupem do ulice U Roháčových kasáren. Hmota obejktů v ulici Vršovická bude převýšena oproti běžné okolní zástavbě a předstoupena nad funkčním parterem, aby vytvářela pohledovou hranu z dálky.
Podél ulice Bělocerkevská u křižovatky s Vršovickou ulicí vznikne čtveřice objektů spojených krčkem, který bude nad terénem. Orientace hmot bude kolmá na orientaci okolní zástavby.
Bude obnoveno fungování KD Eden s doplňkovými funkcemi sdílených prostorů, kultury a vzdělávání. Součástí obnovy bude vizuální vyzdvižení oproti okolními terénu pomocí schodů.

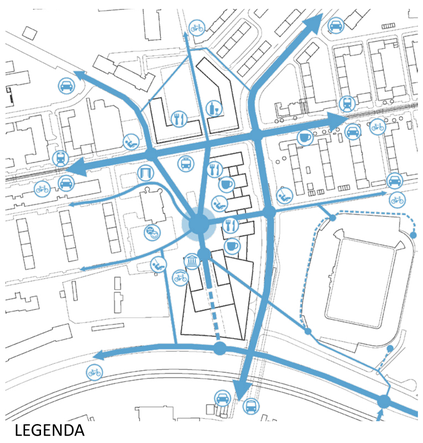

LEGENDA

- automobil
- cyklo
- tram
- vlak
- bus
- plocha pro kulturu
- plocha pro městskou prezentaci
- dětské hřiště
- café
- restaurace
- grill
- venkovní přistřešek
- obchod

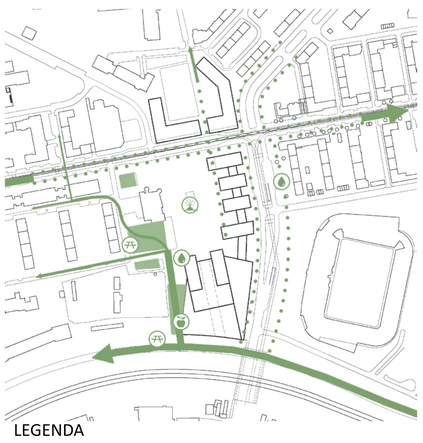

LEGENDA

- plochy pro psy
- plochy neurbanizované zeleně
- plochy pro piknik
- ekologické pěstování
- fontána
- zdroj pitné vody
- veřejná zeleň
- místní zahrádky

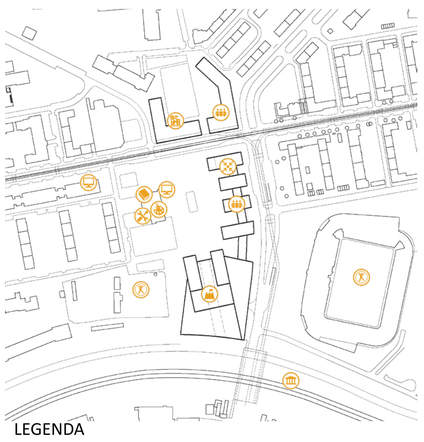

LEGENDA

- sdílené studio
- sdílené prostory
- coworking
- administrativa
- galerie
- muzeum
- knihovna
- sdílená dílna
- sportoviště
- výzkum
- státní správa
- radnice

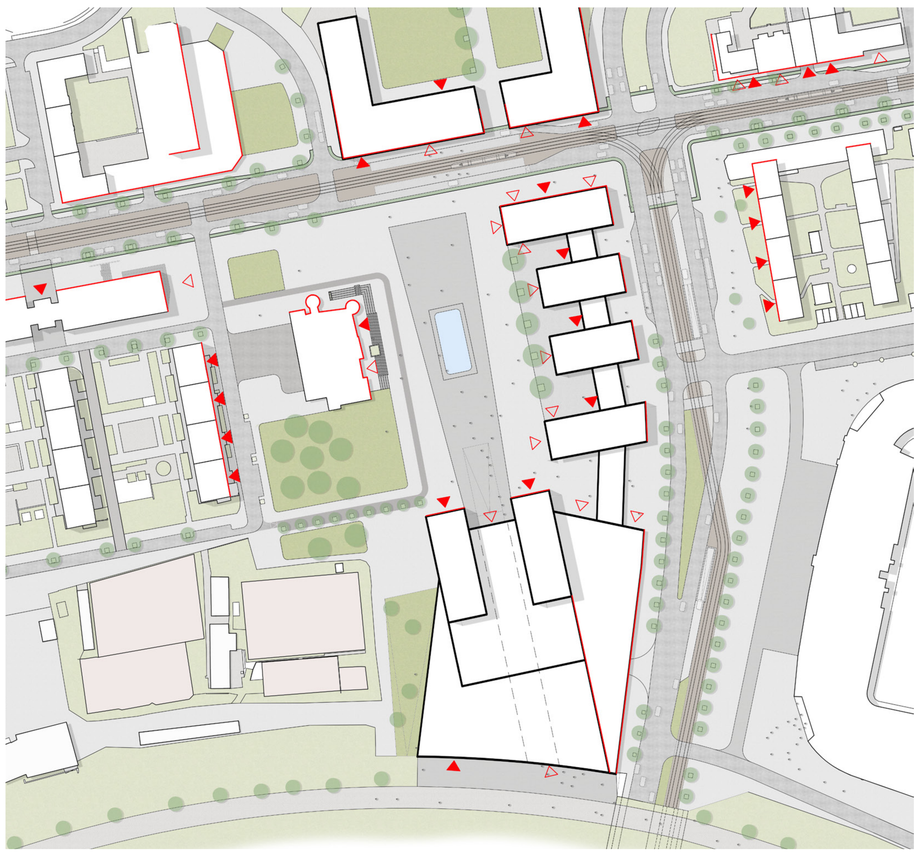

ČVUT ČESKÉ VYSOKÉ UČENÍ TECHNICKÉ V PRAZE

PROSTOROVÉ PLÁNOVÁNÍ

PRAŽSKÉ MĚSTSKÉ TŘÍDY - REGENRACE VRŠOVICKÉ ULICE

VEDOUCÍ PRÁCE : ING.ARCH. VERONIKA ŠINDLEROVÁ PH.D.
VYPRACOVAL : IVAN KAŠÍK